

人类的栖息地

- 1、世界海陆分布：**地球表面三分陆地七分海洋**
- 2、大陆、岛屿、半岛和大洲
- 3、七大洲、四大洋的名称和分布
- 4、大洲分界线
- 5、亚洲的分区

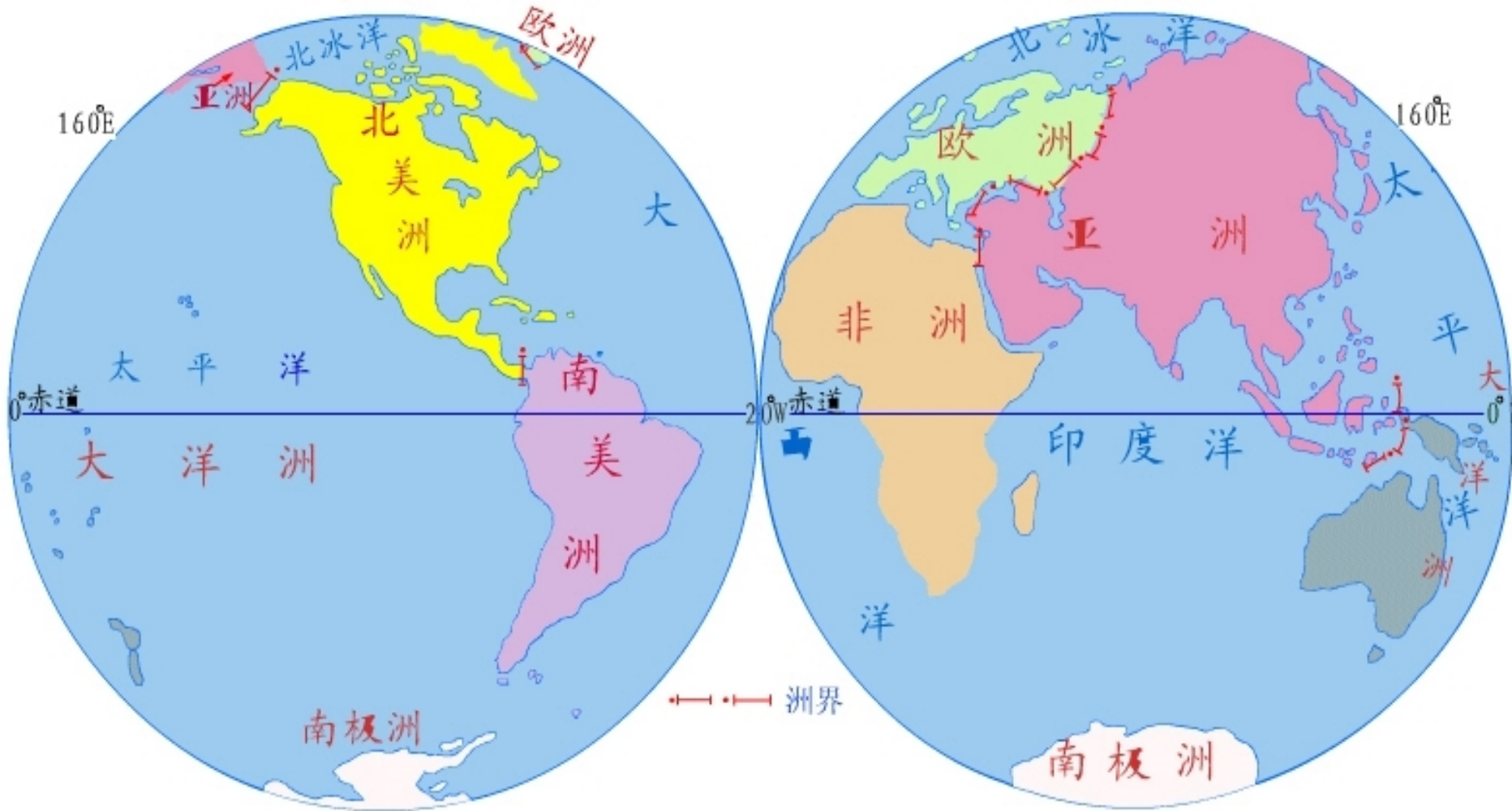
从太空中遥望地球



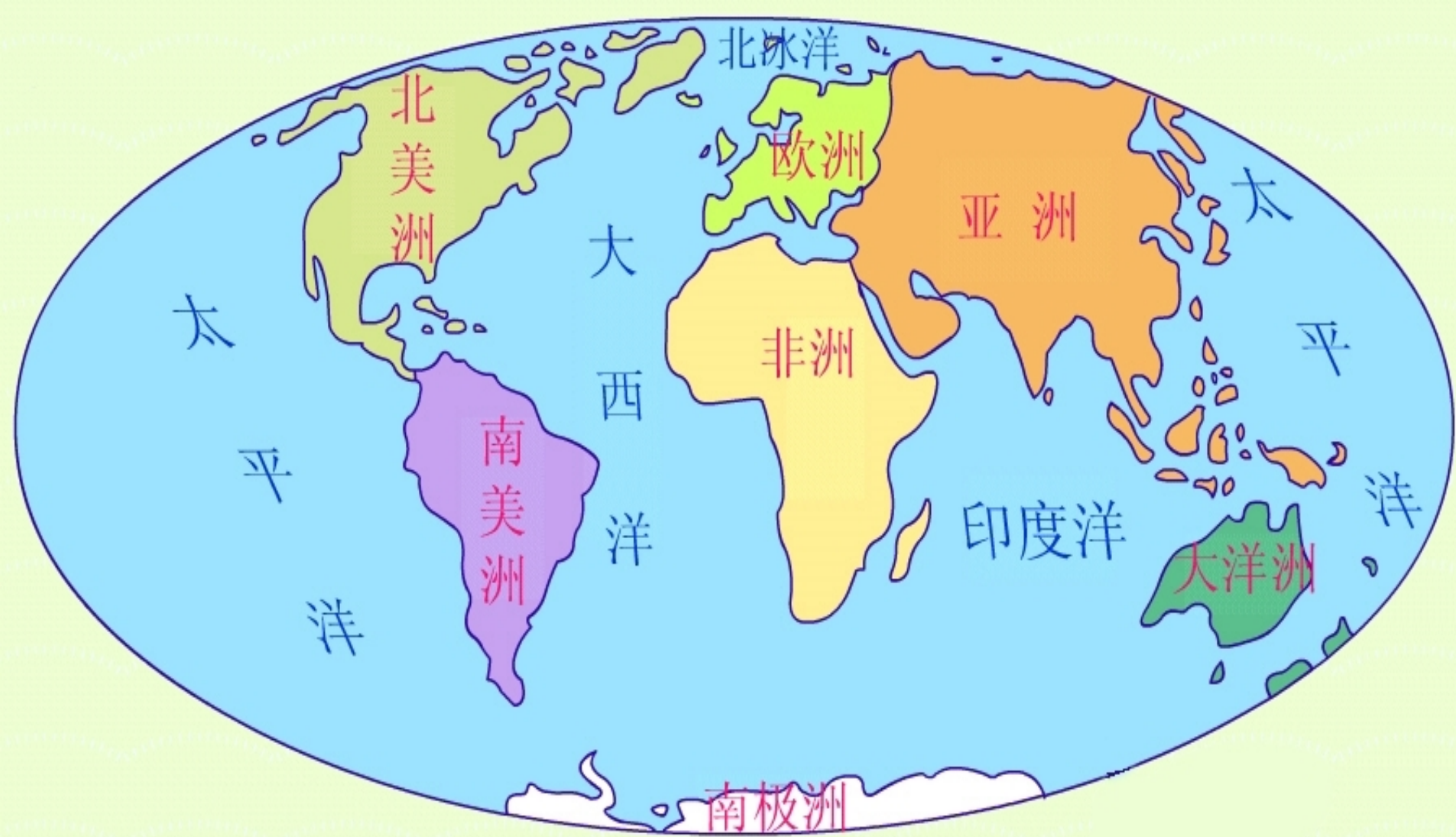
三分陆地，七分海洋

是个蓝色的星球

以海洋为主



- 1、地球上的陆地可分为哪几个大洲？
- 2、赤道横穿过哪几个大洲？
- 3、主要位于东半球的大洲？主要位于西半球的大洲？



- 1、四大洋的名称是什么？
- 2、四大洋各处处在什么位置上？
- 3、其中，面积最大的洋是什么？最小的洋是什么？⁵

四大洋的面积比较



四大洋的特点：

太平洋： 面积最大、水体最深、水温最高、岛屿最多

大西洋： 轮廓像“S”型

印度洋： 热带区域广大

北冰洋： 面积最小、水体最浅、水温最低

名称	概念	举例
洋	海洋的中心部分	太平洋
海	是洋的一部分，位于大洋边缘，面积较小，一般靠近大陆	东海
海峡	沟通两个洋或海之间的狭窄水道	马六甲海峡

海洋对人类的影响

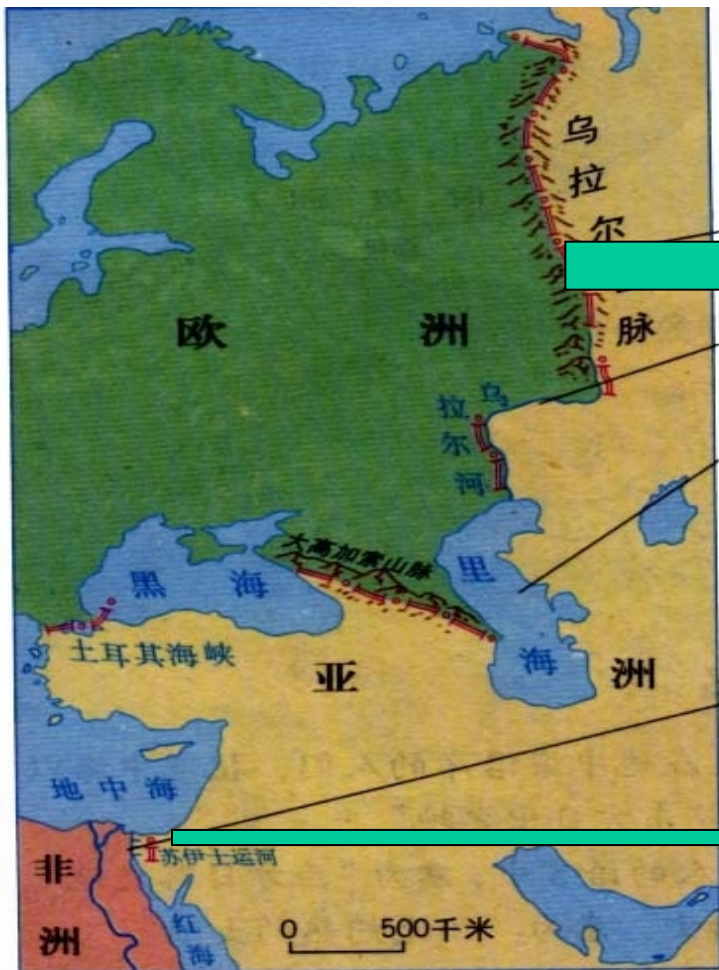
一、四大洋：

太平洋 大西洋 印度洋 北冰洋

二、海洋——蓝色的宝库

云雨的故乡、资源的宝库、
生存的空间、交通的要道

三、保护海洋资源和环境



亚洲与欧洲的分界线：

**乌拉尔山--乌拉尔河
--里海--大高加索山脉---
黑海—土耳其海峡**

亚洲与非洲的分界线：

苏伊士运河

大洲分界线

北美洲与亚洲的分界线

南北美洲的分界线

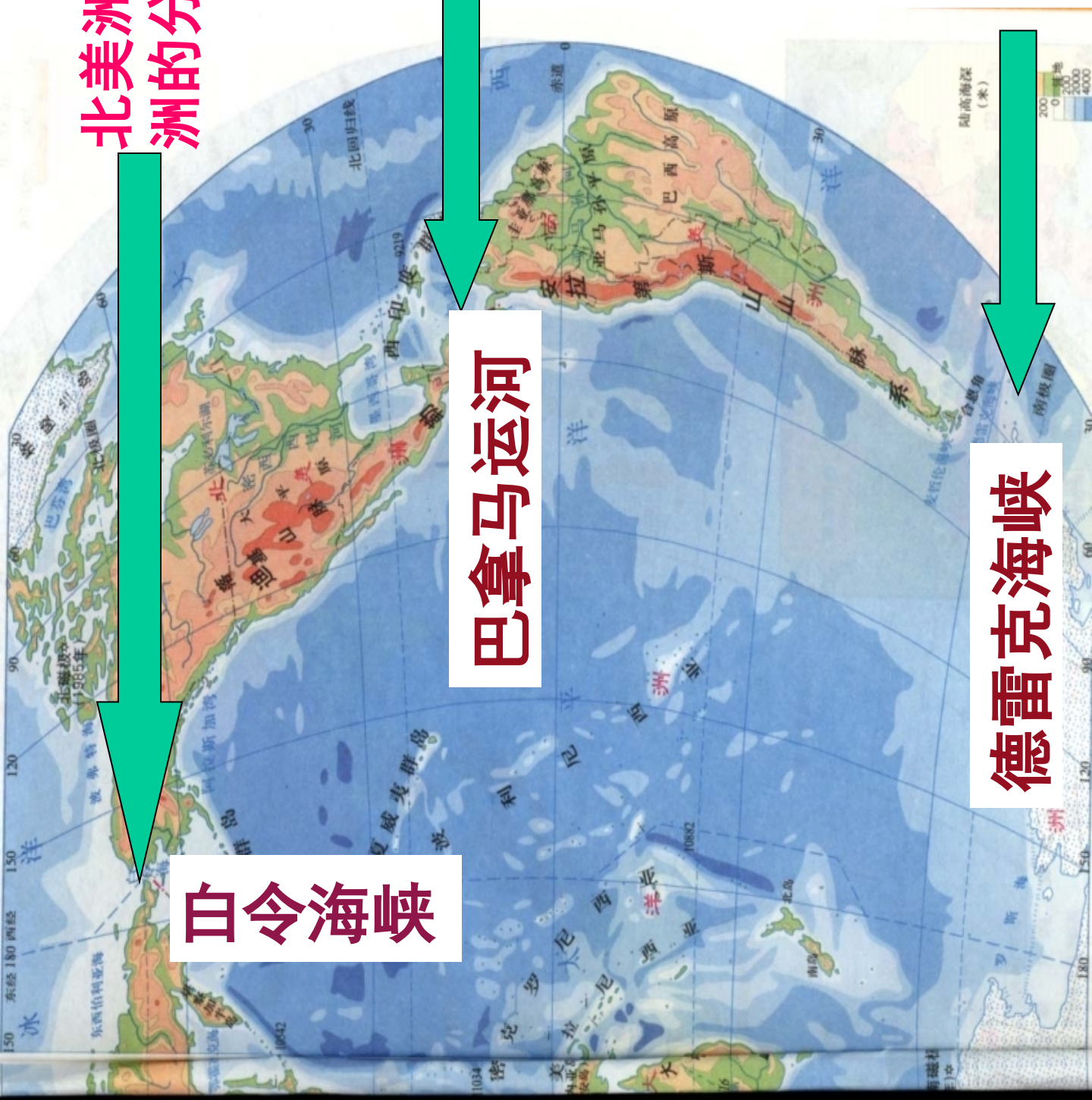
南美洲与南极洲的分界线



白令海峡

巴拿马运河

德雷克海峡





英吉利海峡

大西洋

地中海

伊比利亚半岛

小亚细亚半岛

直布罗陀海峡

欧洲与非洲的分界线



1、主要海峡：

马六甲海峡、霍尔木兹海峡、直布罗陀海峡、英吉利海峡、土耳其海峡、台湾海峡、麦哲伦海峡、德雷克海峡、白令海峡等

2、主要海：

渤海、黄海、东海、南海、阿拉伯海、红海、地中海、黑海、里海、波斯湾等

3、主要运河：

苏伊士运河、巴拿马运河、京杭大运河（世界上最长的人工运河）

以上内容仅为本文档的试下载部分，为可阅读页数的一半内容。如要下载或阅读全文，请访问：<https://d.book118.com/035331314202011210>