



地理知识与社会 扶贫

/ 单击此处添加副标题内容 /

汇报人：XX

目录



Part One.

添加目录标题

Part Two.

地理知识的重要性

Part Three.

地理知识与社会
扶贫的关系

Part Four.

如何利用地理知识
进行社会扶贫

Part Five.

地理知识与社会
扶贫的未来发展



Part One

添加章节标题





Part Two

地理知识的重要性



地理知识对个人发展的影响

添加标题

提高生存能力：掌握地理知识可以帮助我们更好地适应环境，提高在各种环境中的生存能力。

添加标题

拓展视野：地理知识可以帮助我们了解世界各地的文化、历史和风俗习惯，拓展我们的视野，增强综合素质。

添加标题

促进职业发展：在许多职业领域中，地理知识都是必不可少的，例如地质学、环境科学、旅游管理等。掌握地理知识可以增强职业竞争力，促进职业发展。

添加标题

提高学习能力：地理知识的学习需要记忆、理解和分析，这些过程可以提高我们的学习能力，增强学习效果。


地理知识在扶贫工作中的应用

遥感技术监测农作物生长和
贫困地区环境变化

地图分析有助于制定针对不
同贫困地区的扶贫策略

地理信息系统（GIS）用于
贫困地区资源调查和规划

地理知识普及提高贫困地区居
民对自身环境的认识和利用能
力





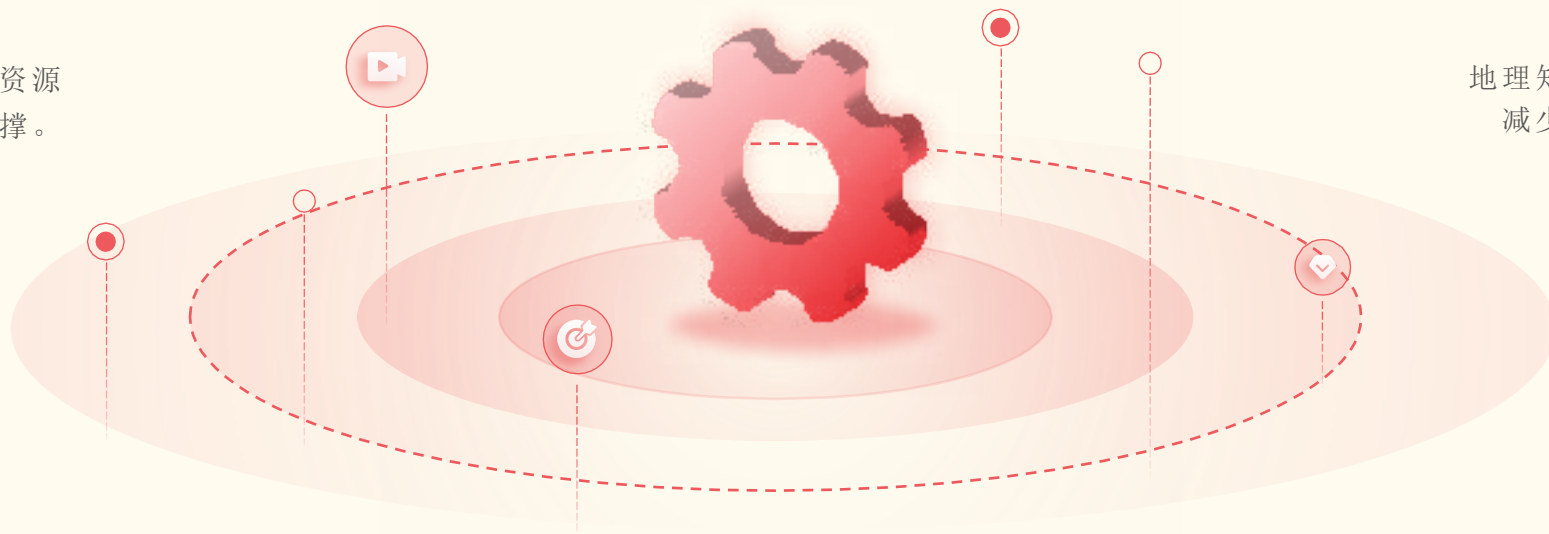
地理知识对地区经济发展的推动作用

地理知识可以帮助制定合理的经济发展规划，提高地区经济竞争力。

地理知识可以促进地区间的经济合作，实现资源共享和优势互补。

地理知识有助于发现地区资源优势，为经济发展提供支撑。

地理知识有助于防范自然灾害，减少经济损失，保障地区经济稳定发展。





Part Three

地理知识与社会扶贫的 关系





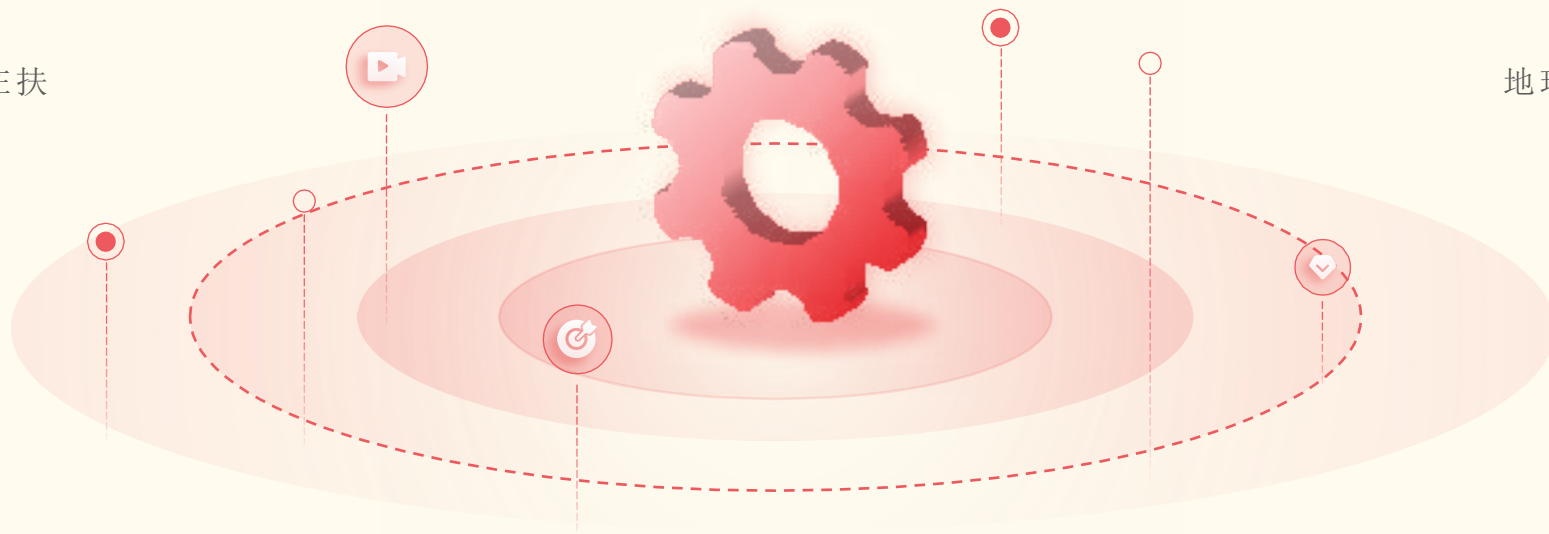
地理知识在扶贫工作中的实际应用

遥感技术监测农业生产和贫困状况

地图分析在制定扶贫政策和措施中的作用

地理信息系统（GIS）在扶贫规划中的应用

地理知识在灾害预警和灾后恢复重建中的重要性



地理知识在制定扶贫政策中的作用

地理知识提供贫困地区分布和特点信息，帮助政府制定针对性的扶贫政策。

地理信息技术在扶贫监测中发挥重要作用，实时监测扶贫效果。

添加标题

添加标题

添加标题

添加标题

地理知识有助于评估资源分布和环境条件，为扶贫项目提供科学依据。

地理知识有助于研究贫困地区的发展潜力，提出可持续发展的建议。

以上内容仅为本文档的试下载部分，为可阅读页数的一半内容。如要下载或阅读全文，请访问：
<https://d.book118.com/095344234232011202>