

## 荣德基初中系列

荣德基携手一线老师主编，重金打造的教学资源库，为各位老师提供教师专属授课课件、习题课件、单元测试卷、课文朗读音频视频、英语基础背练手册等资料。**实时更新，跟随教学进度。**



教师进钉钉群  
专享服务




关注荣德基教辅  
获取海量资源



讲

不忘初心——倡导健康学习

批注式讲解知识的形成过程



练

目标引领 应用驱动 且做且练的整体性练习

方法引领 练透高效解题的方法和技巧



练

用点拨训练跟错题说再见

分层训练 方便布置作业

# 课件使用说明

## 01 使用软件

本课件使**Office 2016制作**，请使用相应软件打开并使用。

## 02 软件版本

本课件理科公式均采用微软公式制作，如果您是**Office 2007或WPS 2021年4月份以前的版本**，会出现**公式及数字无法编辑或无动画的问题**，请您安装Office 2016或以上版本即可解决该问题。

## 03 便捷操作

本课件文本框内容可编辑，**单击文本框即可进行修改和编辑**。

## 04 亮点功能

本课件设有**目录索引页面**，点击按钮即可跳转到对应栏目页面，并设有返回按钮，便于进行栏目切换；及设有**小题超链接功能**，结合目录索引页面使用，更加便于快速定位到对应题目。

# 期末大概念专题练一

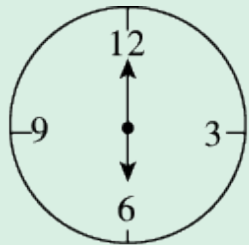
## 认识中国之美(区域认知及自然资源)

## 类型一 中国的疆域与行政区划

【学科素养 区域认知】下面为北京时间早上6:00我国东、西端两地景观差异示意图。读图，完成1~2题。



西



东

1. 我国领土的最西端位于( **D** )
- A. 漠河北端的主航道中心线上
  - B. 南沙群岛中的曾母暗沙
  - C. 黑龙江与乌苏里江主航道中心线的汇合处
  - D. 新疆维吾尔自治区的帕米尔高原

2. 图中同一时间，两地的生活景观不同，其原因是( **D** )

A. 地球公转

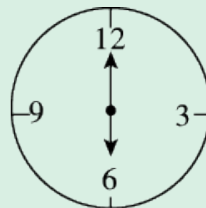
B. 南北跨度大

C. 地形不同

D. 东西距离长



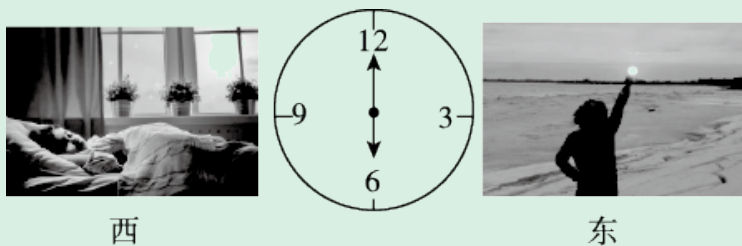
西



东

**点拨：**我国疆域辽阔，东西距离长，最东端与最西端相距约5000千米，时间相差4个小时，由此造成我国同一时间东、西端两地的景观差异，**D**正确；与地球公转、地形、南北跨度大无关，**A、B、C**错误。

**【点易错】**在我国东西自然现象的差异一般有两种，一种是时间差异，是由地球自转造成的；另一种是由距海远近造成的降水差异。南北自然现象的差异一般是由纬度因素造成的。



**【立德树人 传统文化】**2022年北京冬奥会的678道菜品中，中餐和西餐的比例为3：7，中餐中不乏各地美食。据此完成3~4题。



3. 冬奥的菜品中鲁菜、粤菜、湘菜等均榜上有名，下列四种菜系相对应的省级行政区及省会城市正确的是( **B** )

- A. “粤菜” — 广东 — 福州
- B. “湘菜” — 湖南 — 长沙
- C. “苏菜” — 江苏 — 武汉
- D. “徽菜” — 江西 — 南昌

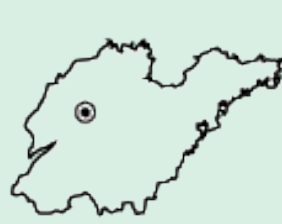
4. 舌尖上的冬奥，自然少不了吃火锅。中国火锅最具历史的当属川渝老火锅，川渝两个省市的轮廓是( **C** )



①



②



③



④

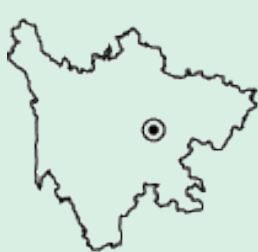
A. ①③

B. ②④

C. ①④

D. ②③

点拨：图中①为四川省，其简称为川或蜀；②为新疆维吾尔自治区，其简称为新；③为山东省，其简称为鲁；④为重庆，其简称为渝。故选C。



①



②



③

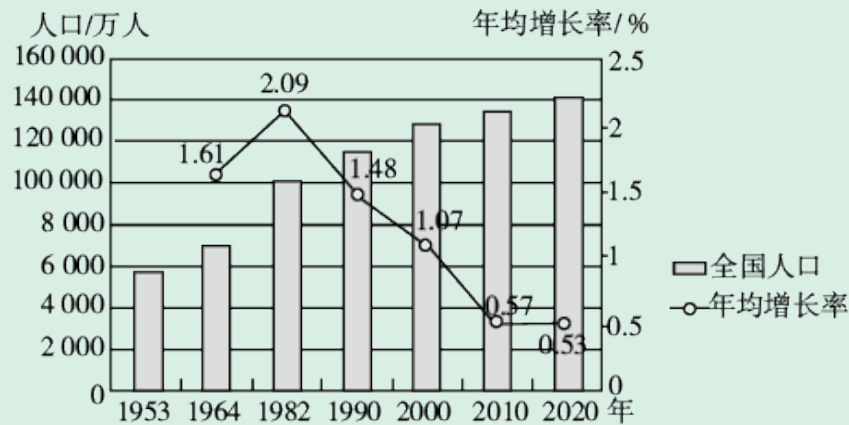


④

1 2 3 **4** 5 6 7 8 9 10 11 12

## 类型二 中国的人口和民族

[教材P12活动题变式]下面为历次人口普查全国人口及年均增长率图和中国人人口政策调整时间轴图。读图，完成5~7题。



1 2 3 **4** 5 6 7 8 9 10 11 12

5. 关于1982年以来我国人口变化的叙述正确的是( **A** )

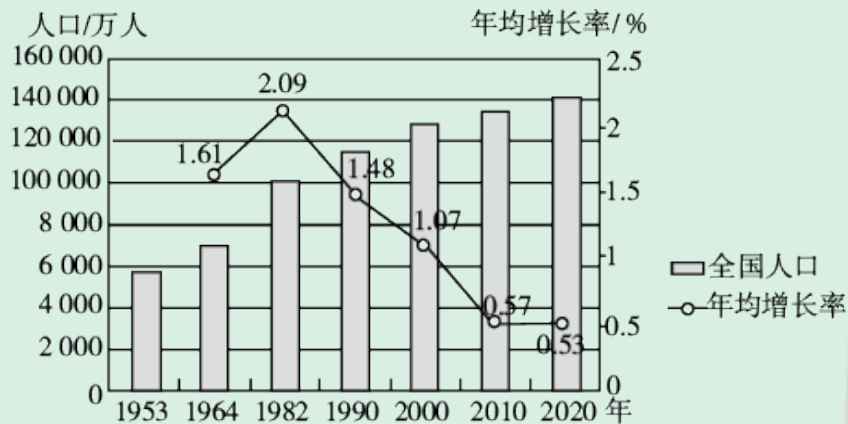
- ①人口数量逐年增加
- ②人口数量先升后降
- ③年平均增长率逐年降低
- ④年平均增长率波动下降

A. ①③

B. ①④

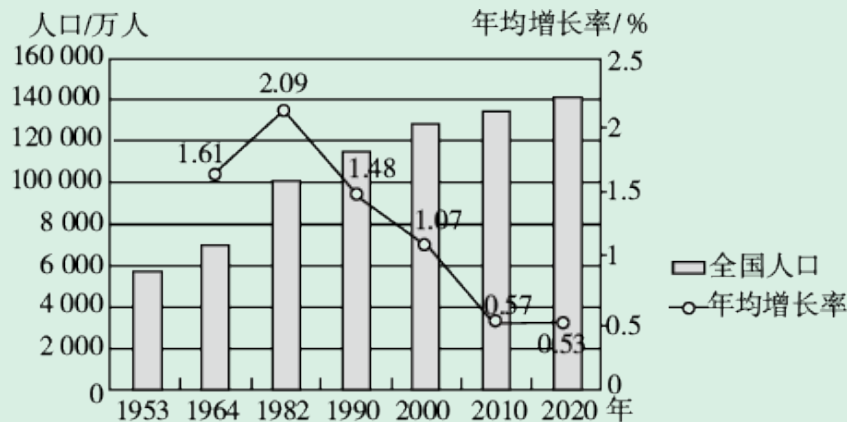
C. ②③

D. ②④



6. 折线图反映出我国人口数量变化情况，其中增长速度最为缓慢的时段是( **D** )

- A. 1964年—1982年
- B. 1982年—1990年
- C. 2000年—2010年
- D. 2010年—2020年



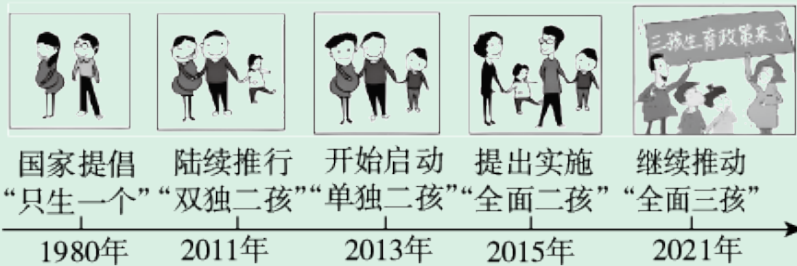
7. 我国人口政策由“提倡少生”到“全面三孩”的原因是

( **D** )

- A. 我国人口基数大
- B. 人口增长率提高
- C. 我国人口分布不均
- D. 我国社会经济发展的需要

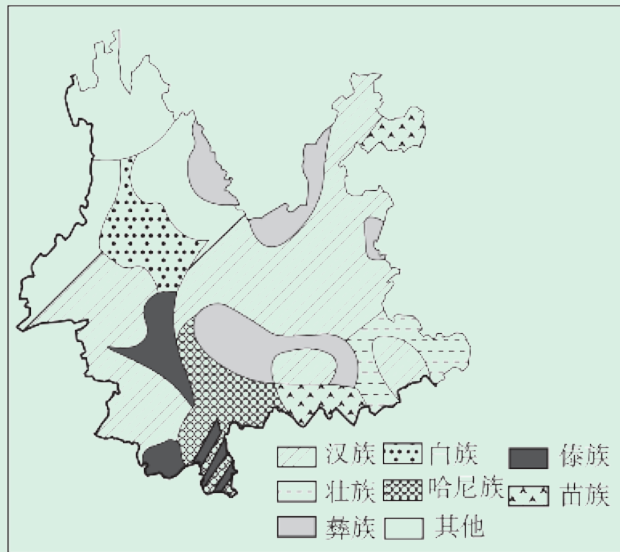


点拨：我国人口政策由“提倡少生”到“全面三孩”，表明我国的人口政策与社会、经济发展相适应，与资源、环境相协调，D正确；我国人口基数大、人口分布不均与人口政策由“提倡少生”到“全面三孩”无关，A、C错误。我国人口增长率整体在下降，B错误。





[2024山东聊城月考]云南省是我国少数民族最多的省份，下面为云南省人口100万以上的民族主要分布图。读图，完成8~9题。



1 2 3 4 5 6 **7** 8 9 10 11 12

以上内容仅为本文档的试下载部分，为可阅读页数的一半内容。如要下载或阅读全文，请访问：<https://d.book118.com/205102104024011214>