

# 一种用于监测型GNSS接收机的定位精度测试设备研究

汇报人：

2024-01-14





# 目录


- 引言
- GNSS接收机定位精度测试设备概述
- 测试方法与实验设计
- 设备性能评估与优化
- 设备应用实践与案例分析
- 结论与展望



01

引言

# 研究背景与意义



01

## 卫星导航系统 (GNSS) 的广泛应用

随着全球卫星导航系统 (GNSS) 的普及和深入应用, 高精度定位服务已成为现代社会不可或缺的一部分。

02

## 监测型GNSS接收机的重要性

监测型GNSS接收机作为高精度定位服务的关键设备, 其性能直接影响定位结果的准确性和可靠性。

03

## 定位精度测试设备的必要性

为确保监测型GNSS接收机的定位精度满足应用需求, 需要专业的测试设备对其进行精确、高效的测试。

# 国内外研究现状及发展趋势

## 国内外研究现状

目前，国内外在监测型GNSS接收机定位精度测试设备方面已取得一定成果，但仍存在测试效率低、精度不足等问题。

## 发展趋势

随着GNSS技术的不断发展和应用场景的不断拓展，未来监测型GNSS接收机定位精度测试设备将朝着更高精度、更高效率、更智能化等方向发展。





## 研究内容

本研究旨在设计一种用于监测型GNSS接收机的定位精度测试设备，实现对接收机定位精度的快速、准确测试。

## 研究目的

通过本研究，期望提高监测型GNSS接收机定位精度测试的效率和准确性，为高精度定位服务的应用提供有力保障。

## 研究方法


本研究将采用理论分析、仿真验证和实验测试等方法，对监测型GNSS接收机的定位精度测试设备进行深入研究。



# 02

## GNSS接收机定位精度测试设备概述

# 设备组成及工作原理



## GNSS信号模拟器

用于生成模拟的GNSS信号，包括各种卫星导航系统的信号，以提供接收机定位测试所需的信号源。

## 高精度参考接收机

接收真实的GNSS信号，并提供高精度的位置和时间信息作为测试设备的参考标准。

## 信号分析与处理模块

对模拟信号和真实信号进行捕获、跟踪、解调等处理，提取出观测量和导航电文等信息。

## 数据存储与传输模块

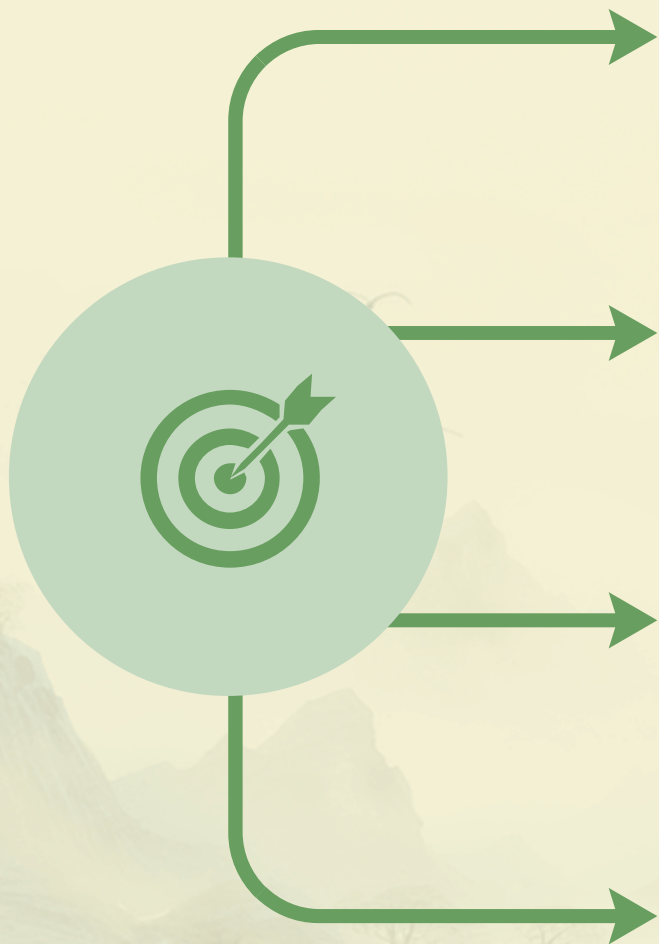
负责将测试过程中的数据存储下来，并通过接口与上位机软件进行通信，实现数据的实时传输和后续处理。







# 设备性能指标及评价标准



## 定位精度

测试设备的主要性能指标之一，通常以米为单位进行衡量。高精度是评价测试设备性能优劣的关键标准。

## 灵敏度

表征设备对微弱信号的接收能力，高灵敏度有助于提高设备的定位精度和稳定性。

## 多径效应抑制能力

衡量设备抵抗多径干扰的能力，对于提高定位精度至关重要。

## 实时性

反映设备处理数据速度的快慢，对于需要实时反馈的应用场景尤为重要。



# 设备应用场景及需求分析



## 航天航空领域

在航天器的导航和定位中，需要高精度的GNSS接收机测试设备来确保航天器的精确导航和安全运行。

## 无人驾驶领域

无人驾驶汽车需要依靠精确的GNSS定位信息来实现自主导航和路径规划，因此高精度的GNSS接收机测试设备对于无人驾驶技术的发展至关重要。

## 测绘与地理信息领域

在地图测绘、地理信息采集等领域中，需要利用高精度的GNSS接收机来获取准确的位置信息，因此高精度的GNSS接收机测试设备对于保障数据质量具有重要意义。



03

测试方法与实验设计



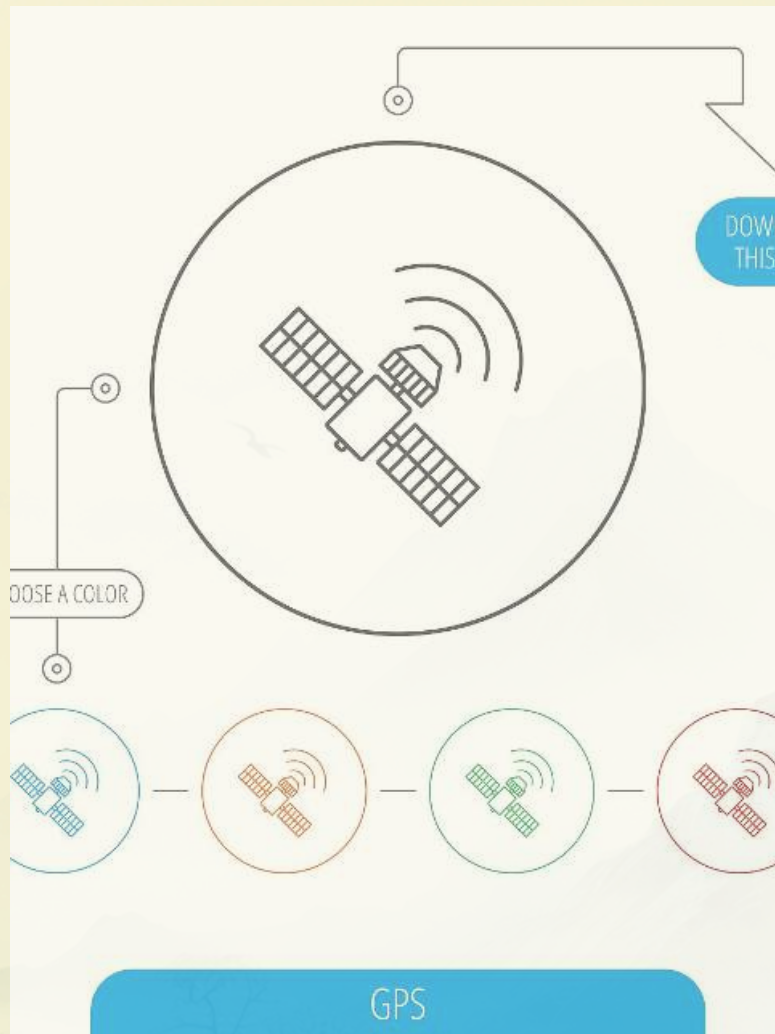
# 测试方法介绍

## 静态测试

在固定位置设置接收机，长时间观测并记录数据，通过比较观测值与真实值的差异来评估定位精度。

## 动态测试

在移动载体（如车辆、船舶等）上安装接收机，实时记录运动过程中的观测数据，通过分析动态环境下的定位结果来评估性能。





# 实验设计思路及方案



## 选择具有代表性的测试场景

包括开阔天空、城市峡谷、树林遮挡等不同环境，以全面评估接收机在各种条件下的性能。

## 设计合理的测试路线

在动态测试中，规划包含不同运动状态（如匀速、加速、减速、转弯等）的测试路线，以模拟实际应用场景。

## 确定评估指标

根据实际需求，选择合适的定位精度评估指标，如均方根误差（RMSE）、圆概率误差（CEP）等。



以上内容仅为本文档的试下载部分，为可阅读页数的一半内容。如要下载或阅读全文，请访问：  
<https://d.book118.com/565212123344011221>