

美 沙 州



1. 南北美洲的地理位置有何特点？

北美洲：地跨寒、温、热三带，以北温带为主；东临大西洋，西临太平洋，北临北冰洋。

南美洲：大部分位于热带，南部位于南温带；东临大西洋，西临太平洋，北临加勒比海。

2. 穿过白令海峡的“三线”是指哪些线？

亚洲与北美洲的分界线、俄罗斯与美国的分界线、
国际日期变更线

3.拉丁美洲和南美洲有何区别？为什么叫做拉丁美洲？

4.南北美洲的自然环境的突出特点是什么？

提示： 地形： 主要地形区的分布、地形特点等

气候： 主要气候类型名称及其分布特点等

河流： 主要河流的流向、流速、水量等

密西西比河

亚马孙河

5.南、北美洲的地形对其气候有何影响？



北冰洋

格陵兰岛

北极圈

加拿大

大

太平

美国

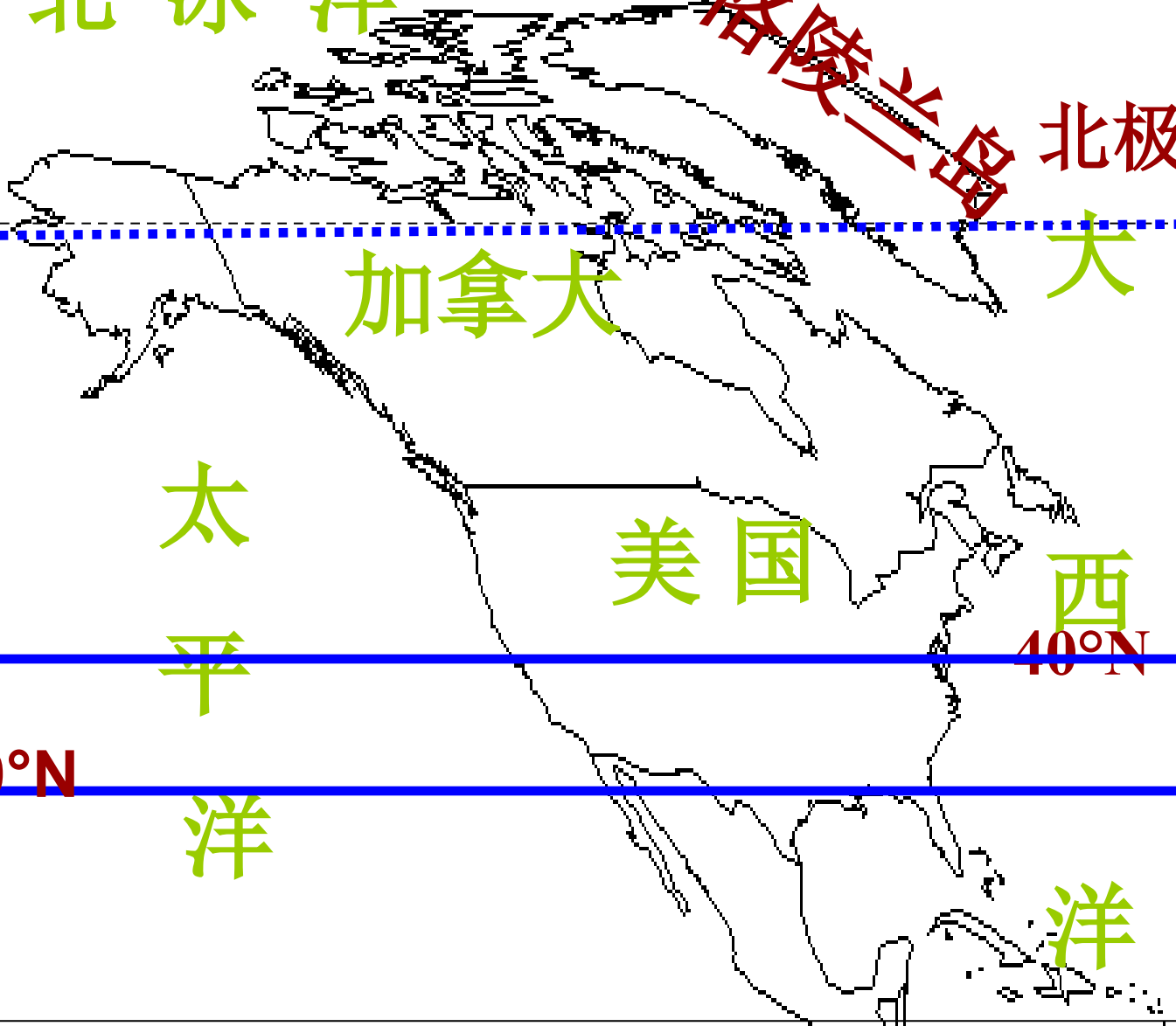
西

40°N

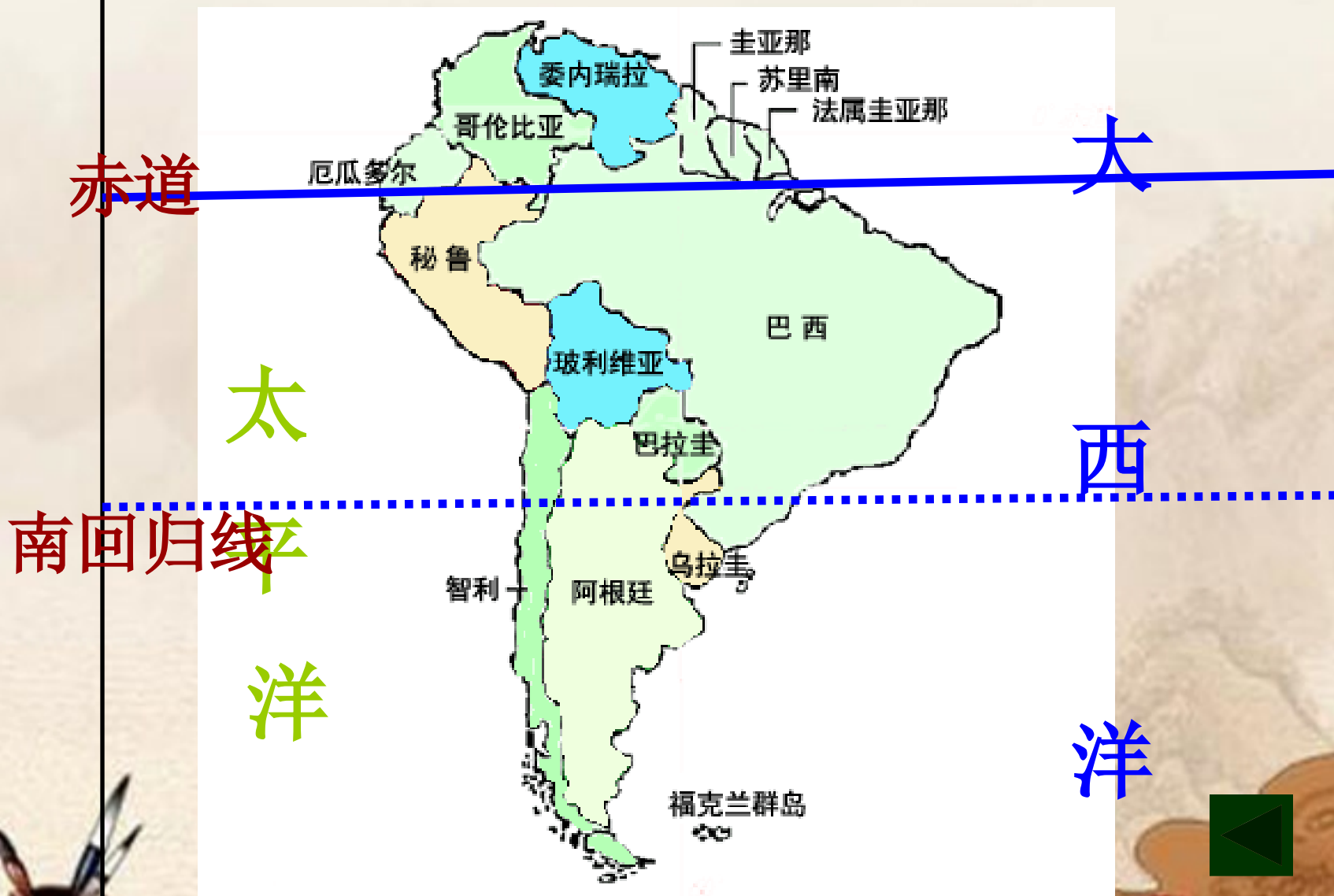
30°N

洋

洋



加勒比海



拉丁美洲的范围



组成

墨西哥

西印度群岛

中美地峡

南美洲


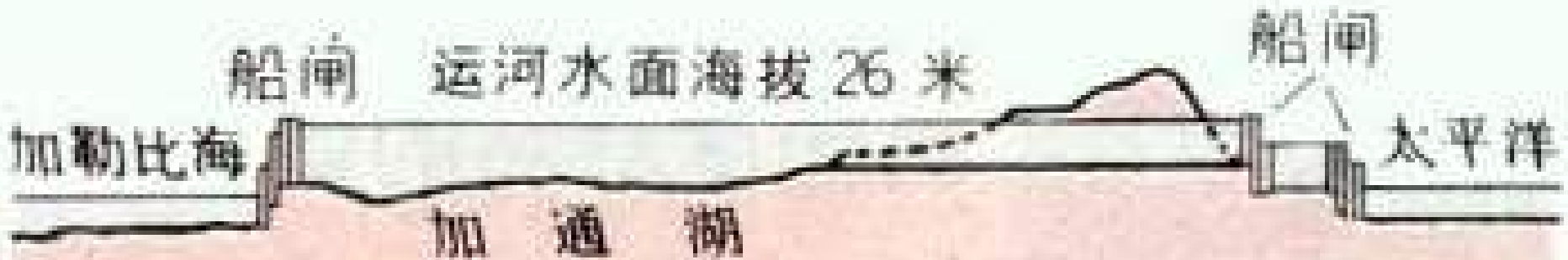
思考

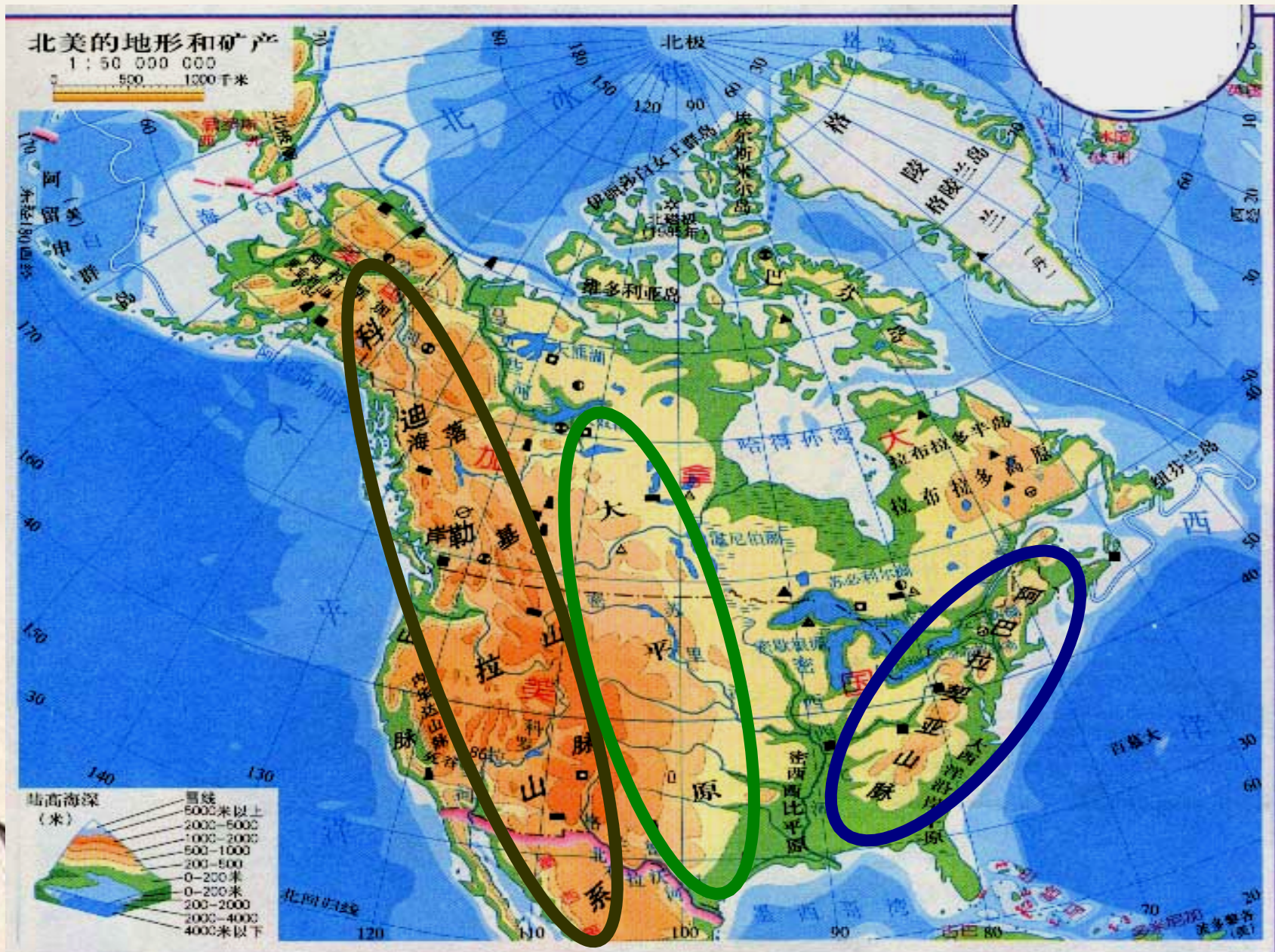
1. 为什么将该区域称为拉丁美洲？
2. 拉丁美洲和南美洲有何区别？

巴拿马运河（有“世界桥梁”之誉）：开凿在中美地峡的最窄处。**意义：**

沟通了大西洋和太平洋；

缩短了太平洋和大西洋之间的航程。





北美洲地形剖面图 (沿40N°纬线)

东部

西部

中部

WWW.N318.COM



北美洲的地形特点

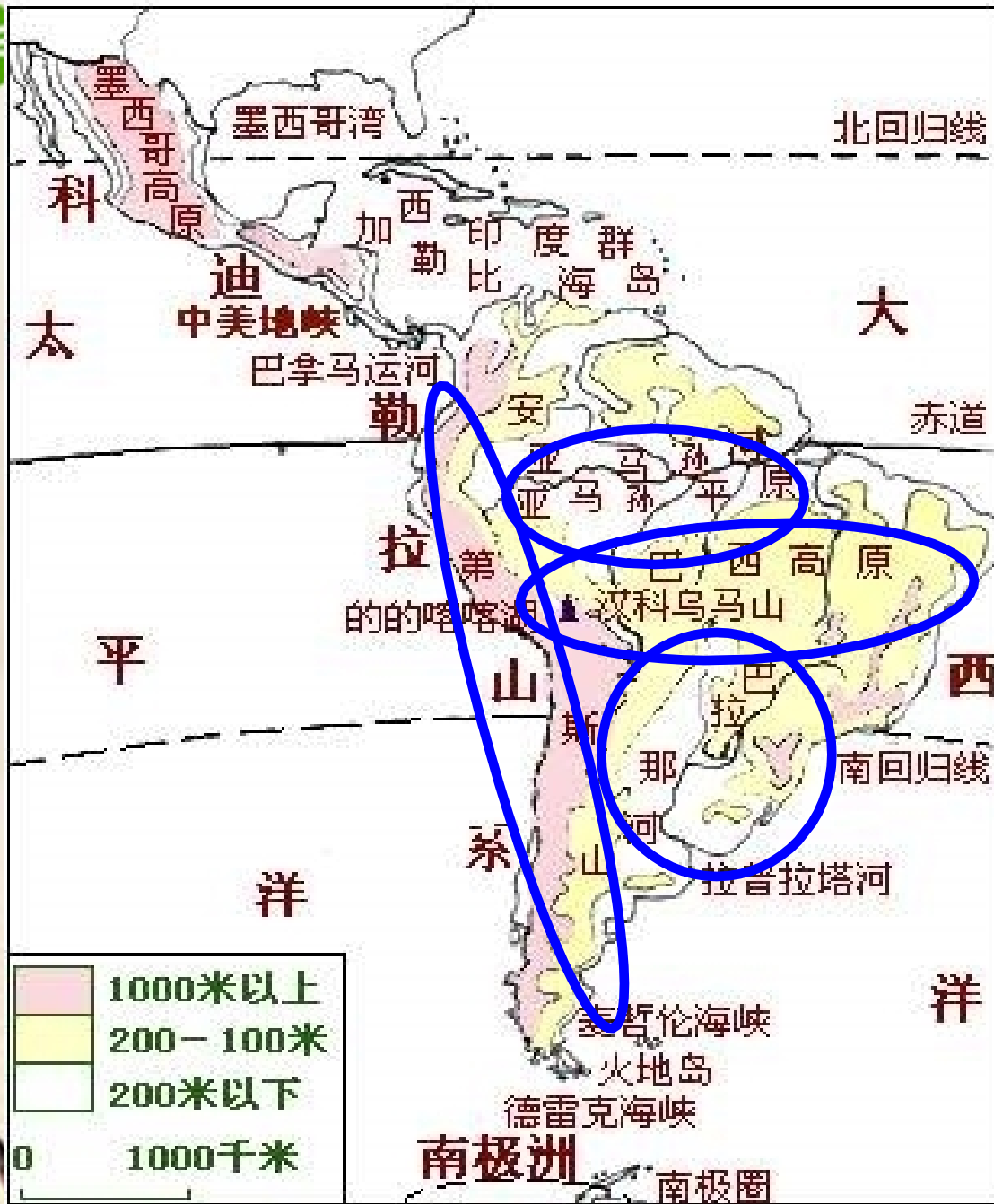
地形分为三部分：

冰川作用显著

西部高山

中部平原

东部低缓的高原



拉丁美洲地形图

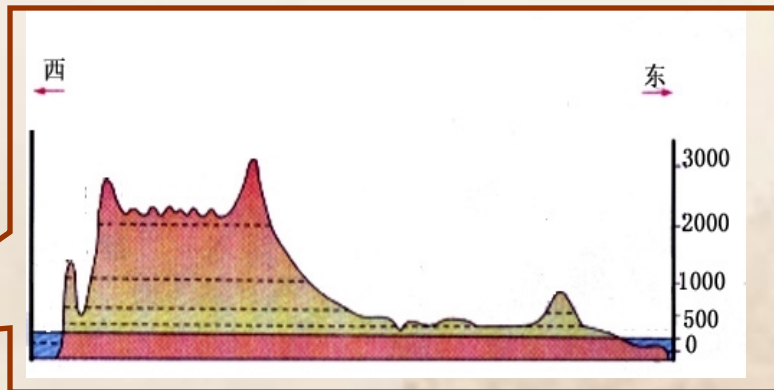
西部分布着高大的山系

东部平原、高原相间分布

美洲气候类型



讨论分析，美洲的气候和地形之间有什么联系？



西海岸的气候类型分布特点是什么？为什么？

大陆的东两岸气候差异大的原因？



以上内容仅为本文档的试下载部分，为可阅读页数的一半内容。如要下载或阅读全文，请访问：<https://d.book118.com/705200003111011204>