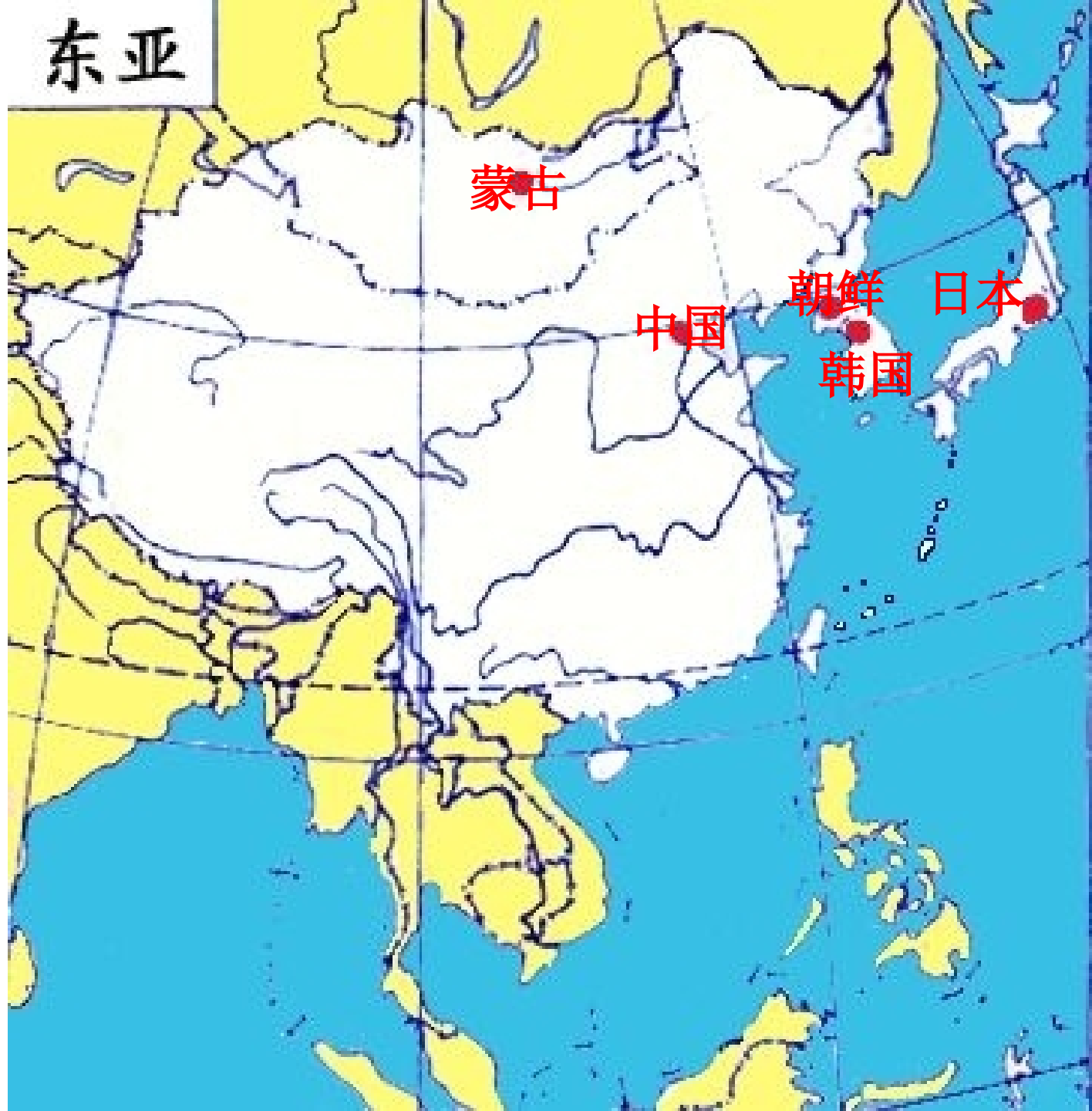


2、5 东亚与日本

东亚所
包括的
国家和
首都以
及位置
？



东亚

纬度位置：绝大部分在北温带

海陆位置：亚洲东部，太平洋西岸

位置

临海国：中国(首都**北京**)

内陆国：蒙古(首都**乌兰巴托**)

半岛国：朝鲜(首都**平壤**)

韩国(首都**首尔**)

岛国：日本(首都**东京**)

范围

一、位置范围

二、自然地理特征

1、地形特征

(1) **地势西高东低，地形多样**



西部内陆：以高原山地为主
东部沿海：以平原丘陵为主
半岛、岛屿：以山地丘陵为主，平原狭小

(2) **海岸线曲折，多半岛岛屿** (岛屿分布特点？原因)

日本群岛：东亚最大的群岛

朝鲜半岛：东亚最大的半岛

台湾岛：中国第一大岛

(3) **地质复杂，多火山地震**

(原因？)



2、气候

温带季风气候：
我国华北、东北地区
，朝鲜北部，日本北部，
俄罗斯远东地区

亚热带季风气候：
朝鲜半岛南部、日本
九州岛、四国、本州
岛南部、我国秦岭淮
河以南

热带季风： 范围小，
如中国台湾南部、雷
州半岛、海南岛、西
双版纳



2、气候

(1) 东部沿海地区季风气候显著

温带季风气候：我国华北、东北地区,朝鲜北部,日本北部,俄罗斯远东地区

亚热带季风气候：朝鲜半岛南部、日本九州岛、四国、本州岛南部、我国秦岭淮河以南

热带季风：范围小,如中国台湾南部、雷州半岛、海南岛、西双版纳

(2) 西北内陆地区的温带大陆性气候

我国西北地区和蒙古等地

(3) 韩国、日本南部6月、7月可出现梅雨天气

三、人文地理概况

1、人口

东亚是世界上人口最稠密的地区之一，约占世界总人口的四分之一

(1) 分布：主要分布在东部沿海平原及半岛、岛屿

(原因？ 沿海地区气候温暖湿润,平原面积广阔,土地肥沃,水源充足,工农业发达.)

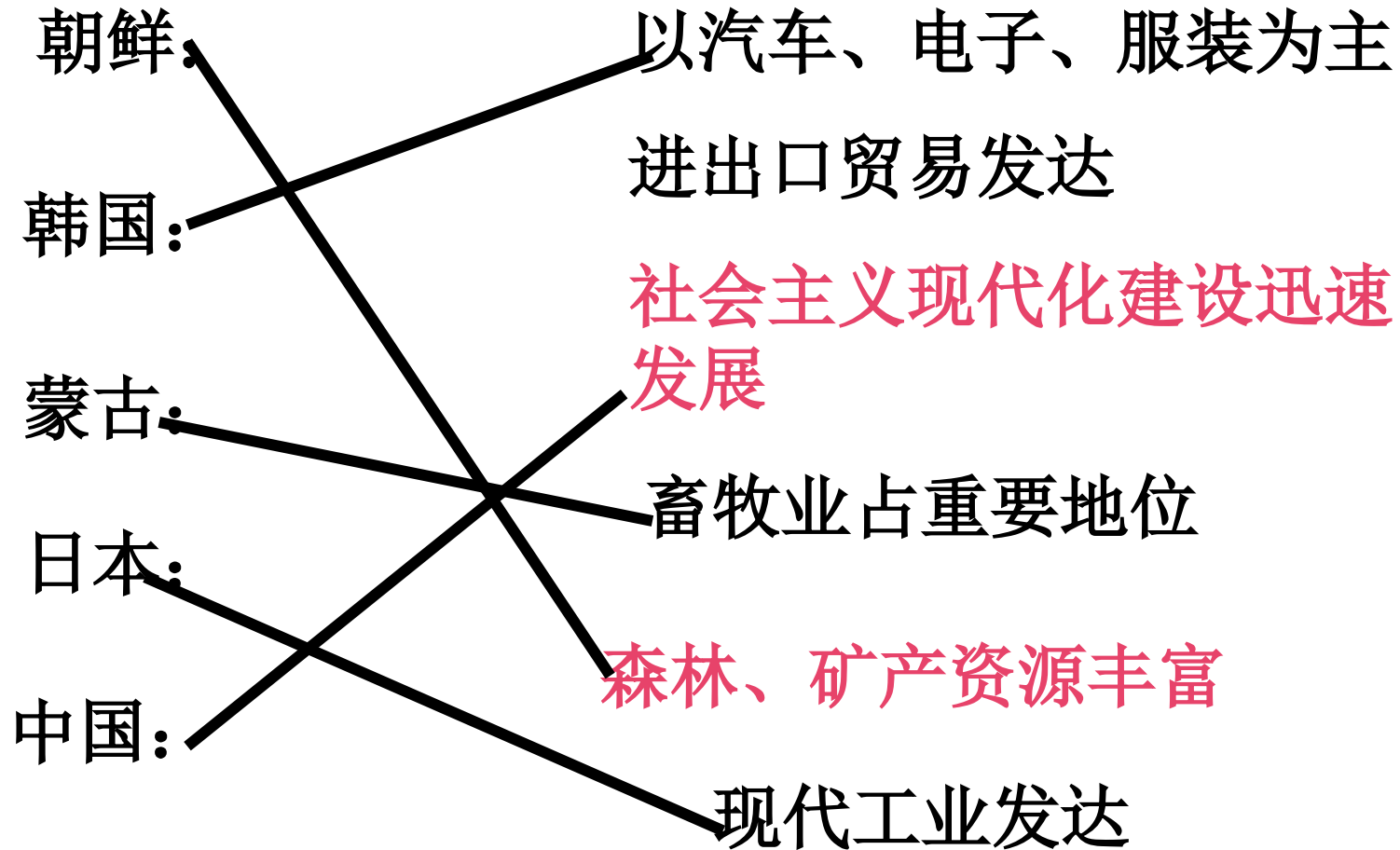
(2) 人种：黄种人为主（世界上黄色人种主要分布区）

(3) 民族：

中国：汉族 朝鲜、韩国：朝鲜族

日本：大和民族 蒙古：蒙古族

2、经济特点



2、经济特点

朝鲜： 以种植水稻为主，森林、矿产资源丰富

韩国： 以汽车、电子、服装等制造业为主，进出口贸易发达。

蒙古： 畜牧业占重要地位

日本： 现代工业发达的国家

中国： 工农业迅速发展

沿海与内陆地区的地理差异

	范围	海陆位置	地形和资源	气候	经济
东部沿海	东亚东部，包括中国东部沿海，朝鲜，韩国，日本	濒临海洋，距海远	多平原、丘陵，土地肥沃，水资源丰富	温暖湿润，季风气候典型	交通便利，城市众多，工农业发达，是世界水稻、茶叶、蚕丝主要产区，经济发展迅速
西部内陆	东亚西部，包括中国西部和蒙古	深居内陆，远离海洋	多高原、山地，草原广阔，矿产资源丰富	干燥，大陆性气候明显	交通不便，以畜牧业，畜产品加工业和采矿业为主

日本



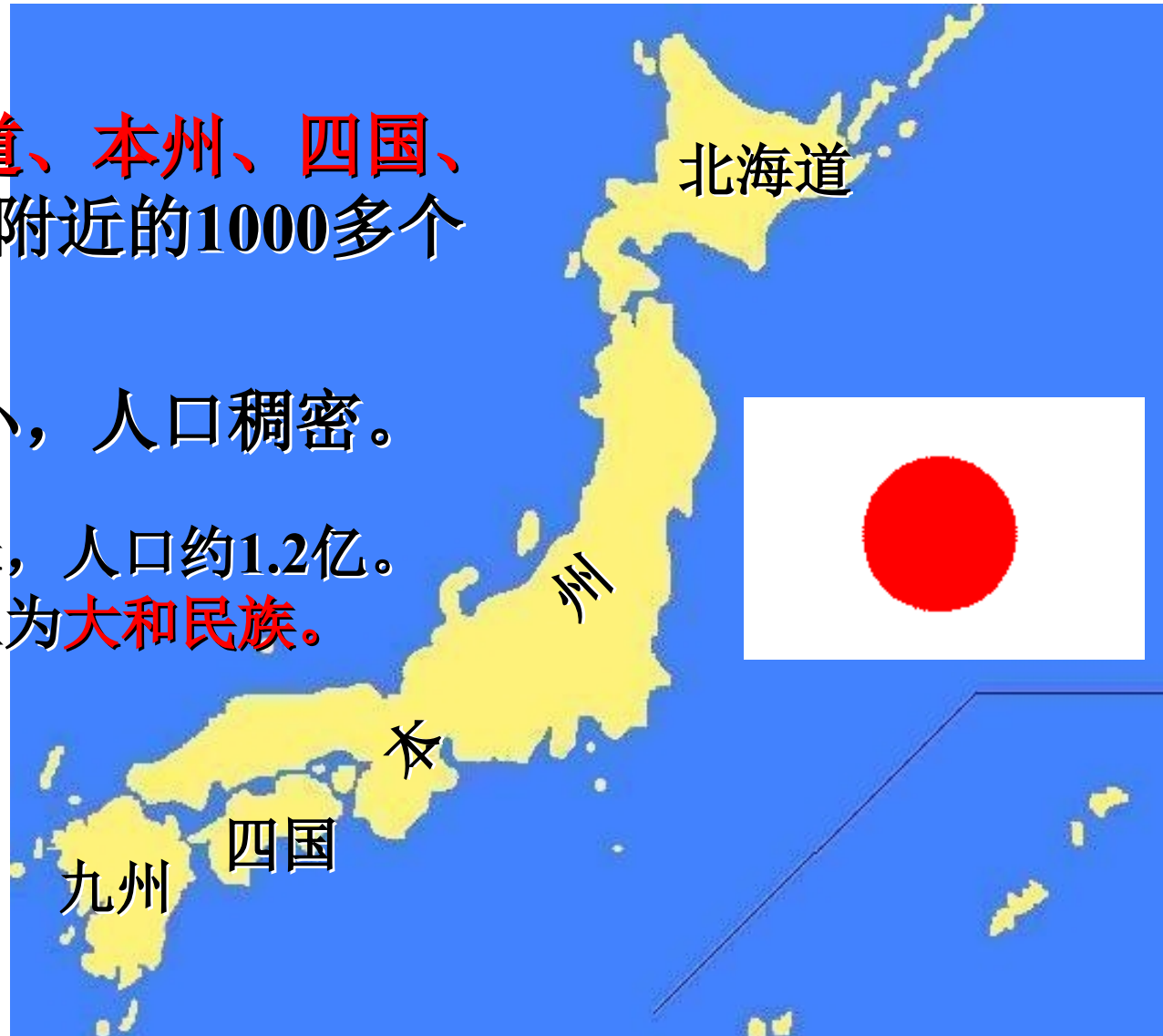
一、日本的**自然**地理特征：

1、日本是东亚东部海洋上一个群岛国家。

(1) 领土：**北海道、本州、四国、九州**四大岛屿及其附近的1000多个小岛。

(2) 面积比较狭小，人口稠密。

面积37万多平方千米，人口约1.2亿。
人口单一，99%以上为**大和民族**。



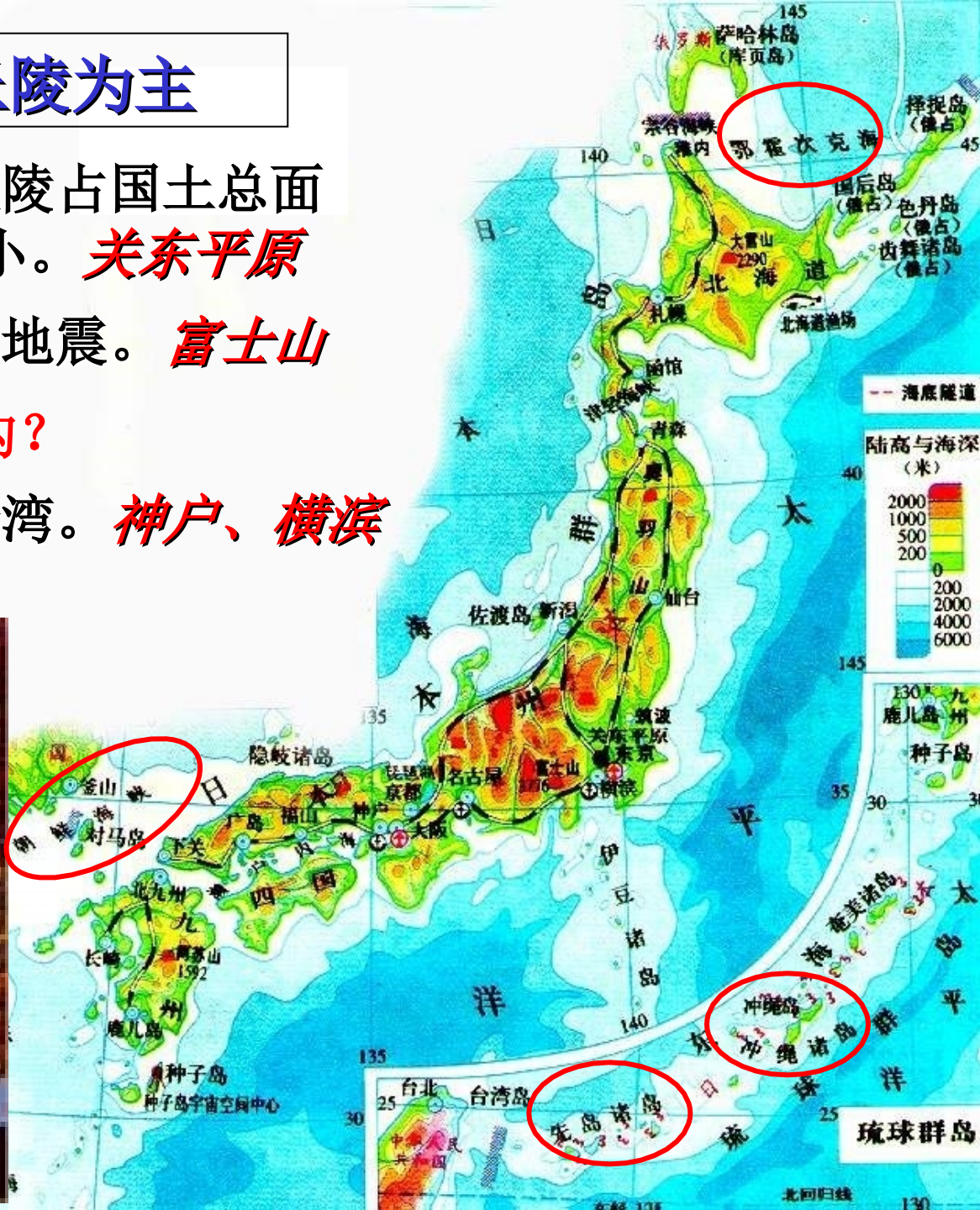
2、地形：山地、丘陵为主

(1) 境内多山，山地、丘陵占国土总面积3 / 4以上。平原面积狭小。关东平原

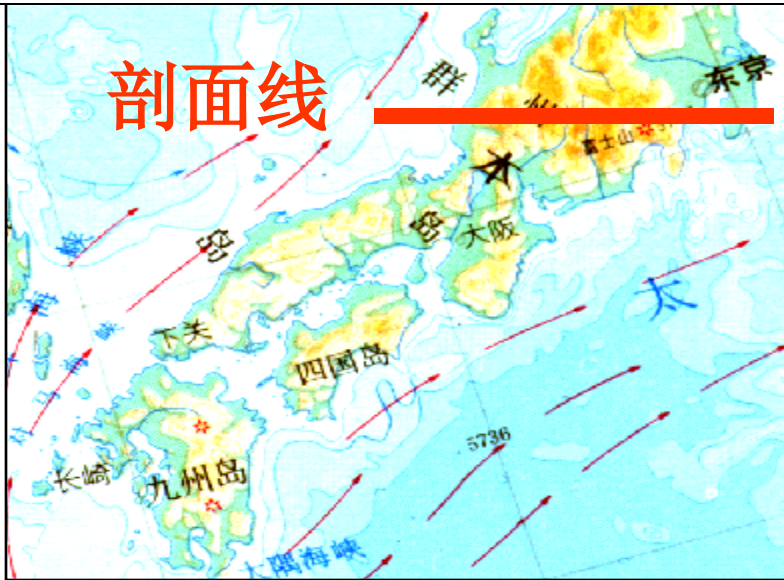

(2) 地壳不稳定，多火山地震。富士山

原因？为什么东侧有海沟？

(3) 海岸曲折，多优良港湾。神户、横滨



地形剖面图



北纬36度

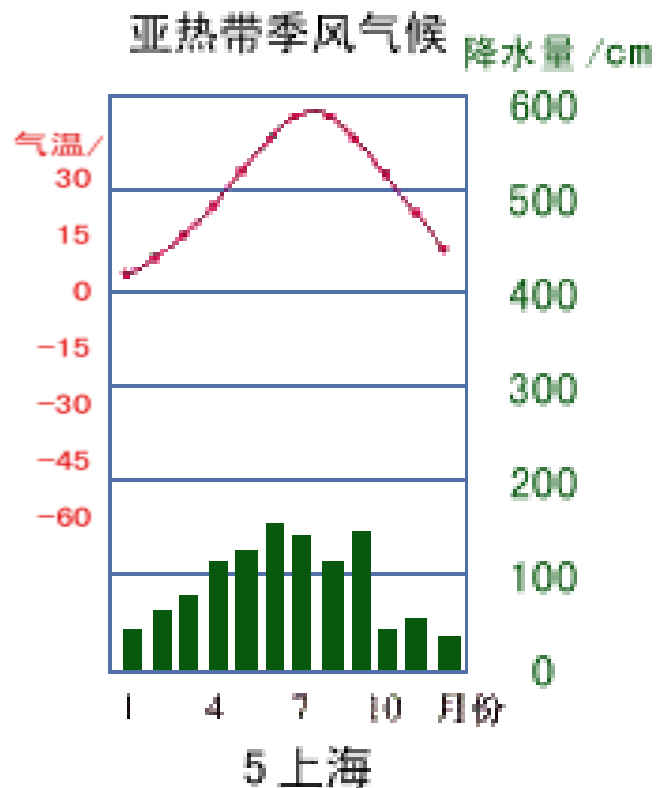
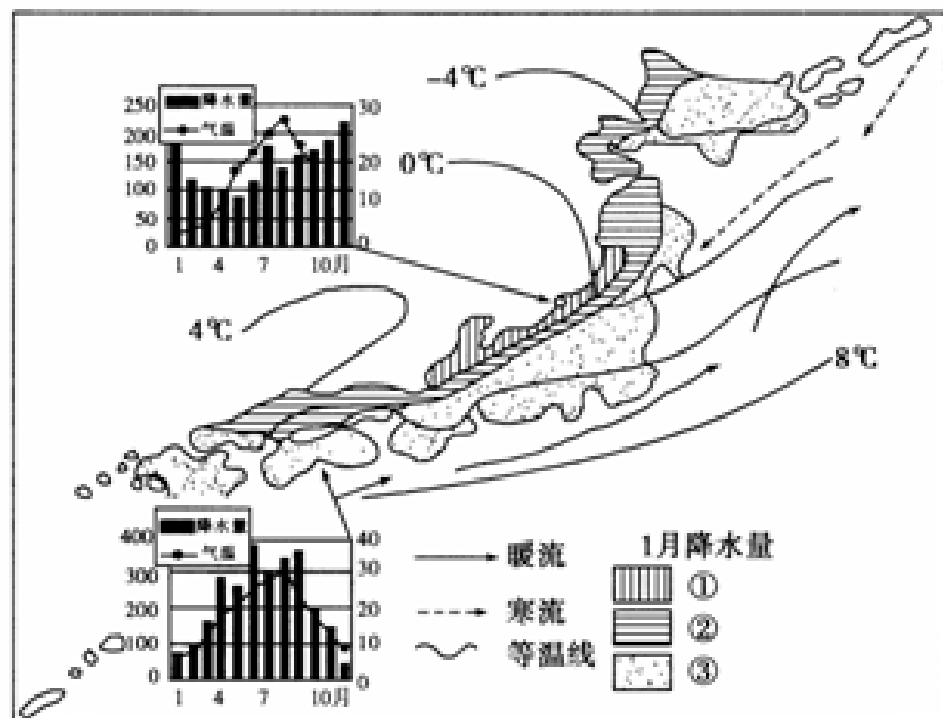
3、气候：海洋性显著的季风气候

(1) 南北气候有较大的差异：本州北部和北海道属**温带季风气候**；
本州南部和九州、四国属**亚热带季风气候**。

(2) 海洋性特征显著。（分析主要表现及原因？）

表现：年降水量较多且均匀；气温年较差小。

原因：四周环海和日本暖流的影响



以上内容仅为本文档的试下载部分，为可阅读页数的一半内容。如要下载或阅读全文，请访问：<https://d.book118.com/708054036116006122>