


生态保护红线划定 课件



| CATALOGUE |

目录


- 生态保护红线概述
- 划定技术与方法
- 案例分析与实践
- 成效评估与监管
- 政策建议与展望



01

生态保护红线概述





定义与意义

政府工作报告

出台碳达峰行动方案 启动全国碳排放权交易市场

定义

生态保护红线是指在生态空间范围内具有特殊重要生态功能、必须强制性严格保护的区域，是保障和维护国家生态安全的底线和生命线。

意义

生态保护红线是维护国家生态安全的战略性举措，是生态文明建设的重要内容和生态空间管制的重点。通过划定生态保护红线，能够明确各类重要生态空间的保护目标、责任和措施，有效保障国家生态安全和人民健康。



划定目的与原则

目的

划定生态保护红线的目的是明确各类重要生态空间的保护目标、责任和措施，建立严格的生态空间管制制度，防止各种开发建设活动对重要生态空间的破坏，保障和维护国家生态安全。

原则

划定生态保护红线应遵循科学性、整体性、协调性和动态性原则。科学性是指划定生态保护红线要基于科学研究和数据，确保划定的范围和标准符合自然规律和生态学原理。整体性是指将生态系统作为一个整体来考虑，全面评估其生态功能和价值。协调性是指生态保护红线的划定要与经济社会发展需求相协调，合理安排各类空间布局。动态性则是指生态保护红线的范围和标准应根据实际情况进行动态调整，以适应自然环境和人类活动的变化。




国内外现状与发展趋势

- 国内现状：我国已经初步建立了生态保护红线制度，划定了国家级和省级生态保护红线。国家级生态保护红线由国家相关部门组织划定和管理，省级生态保护红线由地方各级政府组织划定和管理。目前，我国生态保护红线已经覆盖了全国主要生态功能区、生态环境敏感区和脆弱区，对于维护国家生态安全起到了重要作用。

国外现状：国外已经建立了较为完善的生态保护红线制度，例如美国在阿拉斯加划定了重要的自然保护区和物种栖息地，澳大利亚在塔斯马尼亚划定了自然保护区等。国外生态保护红线制度在生态保护、生物多样性保护等方面取得了显著成效。随着全球生态环境问题的日益严重，各国对生态保护红线的重视程度不断提高，未来，生态保护红线制度将不断发展和完善，覆盖范围将更加广泛，管理措施将更加严格。同时，随着技术的不断进步和应用，生态保护红线的划定和管理将更加科学、精准和高效。此外，国际合作也将成为生态保护红线发展的重要趋势，各国将加强交流与合作，共同应对全球生态环境挑战，推动生态文明建设的全球进程。





02

划定技术与方法





数据收集与处理



数据来源

收集涉及生态保护红线划定的相关数据，包括地理信息、生态系统类型、生态功能、环境质量等。



数据处理

对收集的数据进行清洗、整理、分析和转换，确保数据准确性和完整性，为后续评估提供基础。



生态重要性评估

评估指标

根据划定目标，确定评估生态重要性的相关指标，如生态系统服务功能、生物多样性、环境质量等。

评估方法

采用定性和定量相结合的方法，对不同生态系统进行重要性评估，确定其生态保护等级和优先级。





红线划定技术流程


划定原则

遵循生态保护优先、保障生态安全、突出重点等原则，进行红线划定。

划定步骤

根据生态重要性评估结果，结合区域发展需求和空间布局，制定红线划定的初步方案；通过多轮调整和优化，最终确定生态保护红线边界。





优化调整与监管




动态调整

根据生态保护需求和区域发展变化，对生态保护红线进行动态调整，确保其科学性和有效性。

监管措施

建立完善的监管机制，通过卫星遥感、GIS等技术手段，对生态保护红线进行实时监测和评估，确保红线内的生态保护措施得到有效执行。





03

案例分析与实践



以上内容仅为本文档的试下载部分，为可阅读页数的一半内容。如要下载或阅读全文，请访问：
<https://d.book118.com/878140103130006065>