

水资源管理信息系统

—
01

水资源管理信息系统概述


水资源管理信息系统的定义与作用

水资源管理信息系统（WRMIS）是一种综合性管理工具


- 集成水资源监测、评价、规划、管理和决策功能
- 为水资源管理提供**科学、准确、实时**的信息支持

WRMIS的主要作用

- 提高水资源管理的**效率和水平**
- 为水资源保护和合理利用提供**科学依据**
- 促进水资源管理的**信息化和智能化**



水资源管理信息系统的应用领域



水资源监测与评估

- 实时监测水资源状况
- 评估水资源可利用量
- 为水资源规划提供依据

水资源规划与配置

- 制定水资源开发、利用、保护和治理规划
- 优化水资源配置方案
- 为水资源管理决策提供支持

水资源调度与运行管理

- 实时调度水资源供需
- 保障水资源供应与安全
- 提高水资源利用效率

水资源管理信息系统的发展趋势

01

物联网与大数据技术的应用

- 实时监测水资源状况
- 分析水资源供需趋势
- 为水资源管理提供决策支持

02

人工智能与机器学习技术的应用

- 智能识别水资源管理问题
- 自动化处理水资源管理任务
- 提高水资源管理智能化水平

03

跨学科与跨领域的融合发展


- 结合生态学、地理学、经济学等多学科知识
- 融入城市规划、生态修复等领域
- 促进水资源管理信息系统的发展与创新



—
02


水资源管理信息系统设计与构建

系统架构设计




分布式架构设计

- 提高系统的**可扩展性**和**可维护性**
- 适应不同规模的水资源管理需求



B/S架构设计

- 用户通过浏览器访问系统
- 便于系统的**部署**和**升级**



C/S架构设计

- 适用于对性能要求较高的场景
- 提供**实时**的水资源管理功能

数据库设计与实现

● 关系型数据库设计

- 适用于存储结构化数据
- 如水资源监测数据、配置数据等

● 非关系型数据库设计

- 适用于存储非结构化数据
- 如水资源空间数据、文本数据等

● 数据库性能优化

- 索引优化、查询优化等技术
- 提高系统的数据处理能力



功能模块设计与实现



数据采集与处理模块

- 采集各类水资源监测数据
- 对数据进行预处理、清洗和整合



水资源评价与规划模块

- 评价水资源状况和可利用量
- 制定水资源开发、利用、保护和治理规划



水资源调度与运行管理模块

- 实时调度水资源供需
- 保障水资源供应与安全

—
03

水资源管理信息系统关键技术

遥感技术在水资源管理中的应用



遥感技术优势

- 能够**实时、大范围**地监测水资源状况
- 提供**多尺度、多维度**的水资源信息



遥感技术在水资源管理中的应用

- 水资源监测与评估
- 水资源规划与管理
- 水资源灾害预警与防治

以上内容仅为本文档的试下载部分，为可阅读页数的一半内容。如要下载或阅读全文，请访问：
<https://d.book118.com/908105052034006100>