

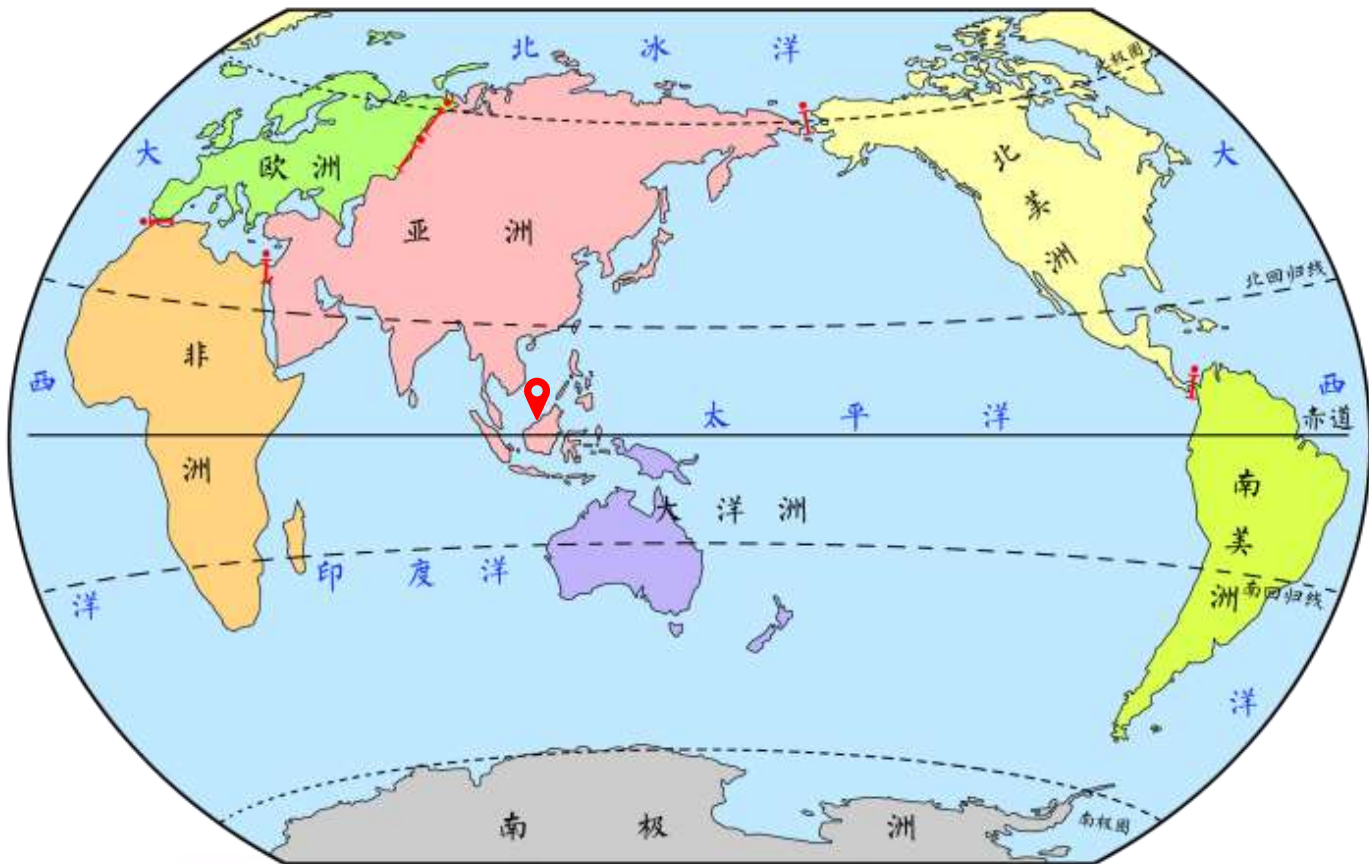


东南亚、南亚、西亚专题复习





东南亚





地理位置

纬度位置：

1. 半球位置：

东半球、地跨南北半球；

2. 温度带： 热带。

海陆位置：

东临 太平 洋；

西临 印度 洋；

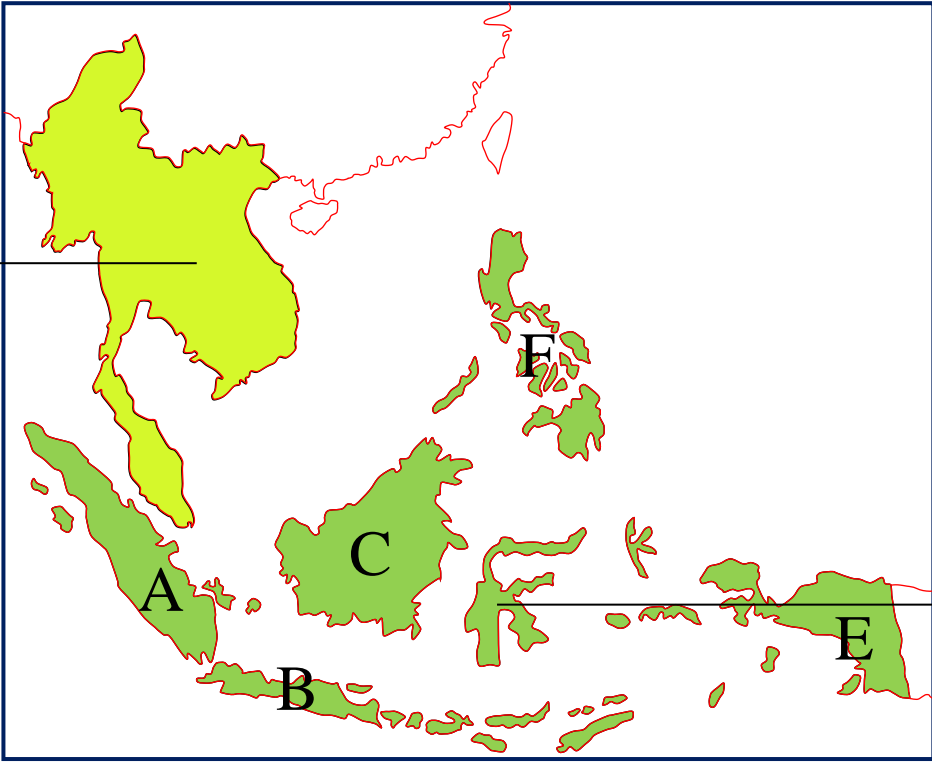
东南与 大洋 洲相邻。





组成部分

中南半岛

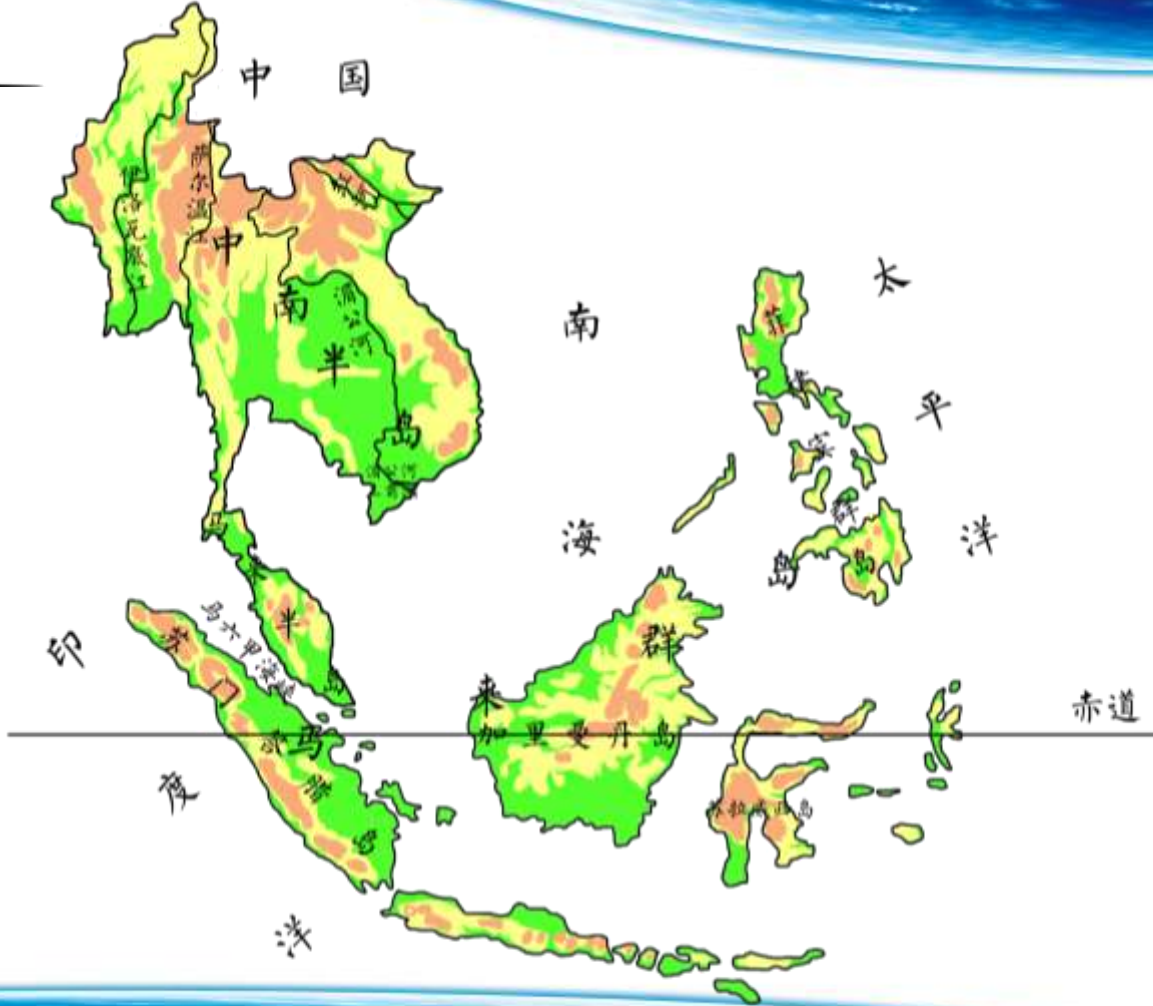


马来群岛



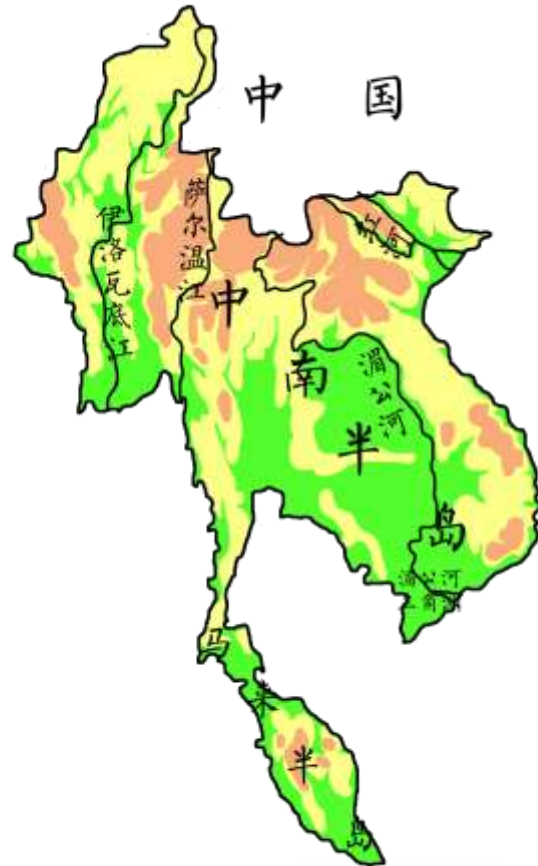


自然环境





中南半岛



我住江之头，君住江之尾。
山山皆向北，条条南流水。

河流

独龙江	伊洛瓦底江
怒江	萨尔温江
澜沧江	湄公河
元江	红河

地形特点： 山河相间，纵列分布 ；

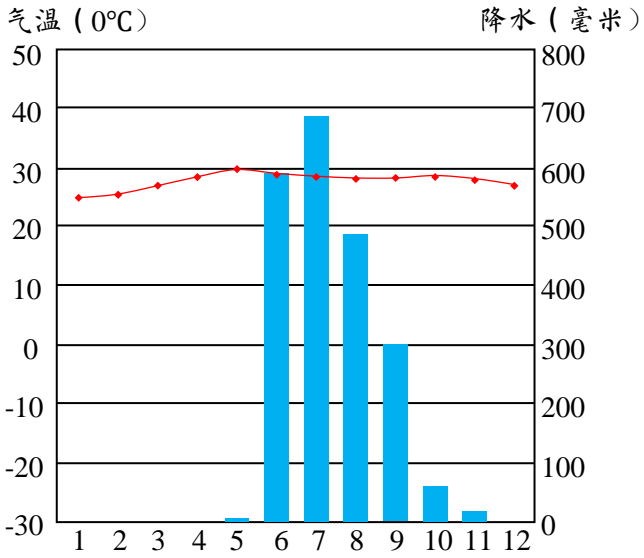
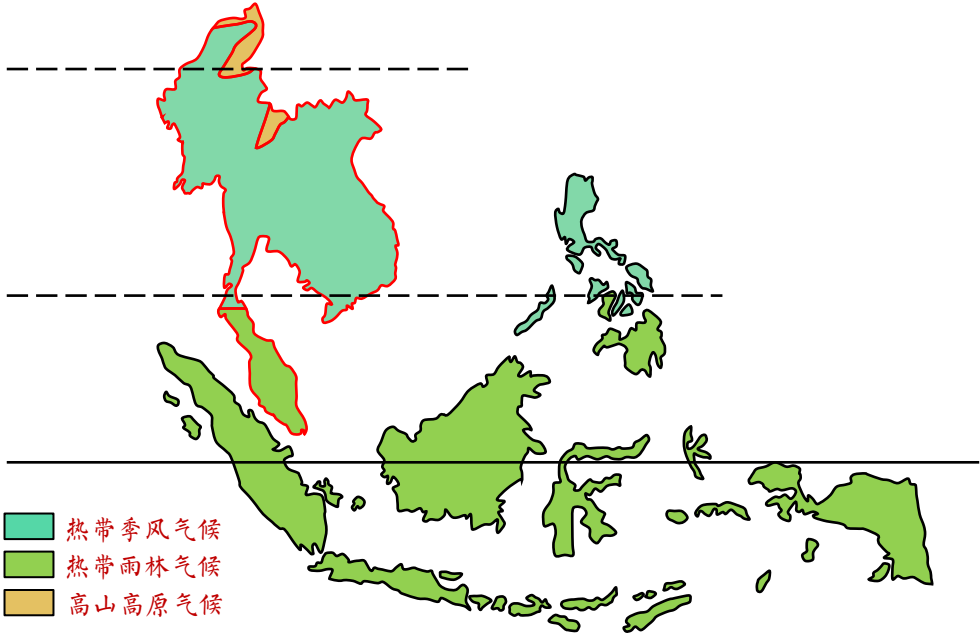
地势特点： 北高南低 ；

河流流向： 自北向南 。





中南半岛



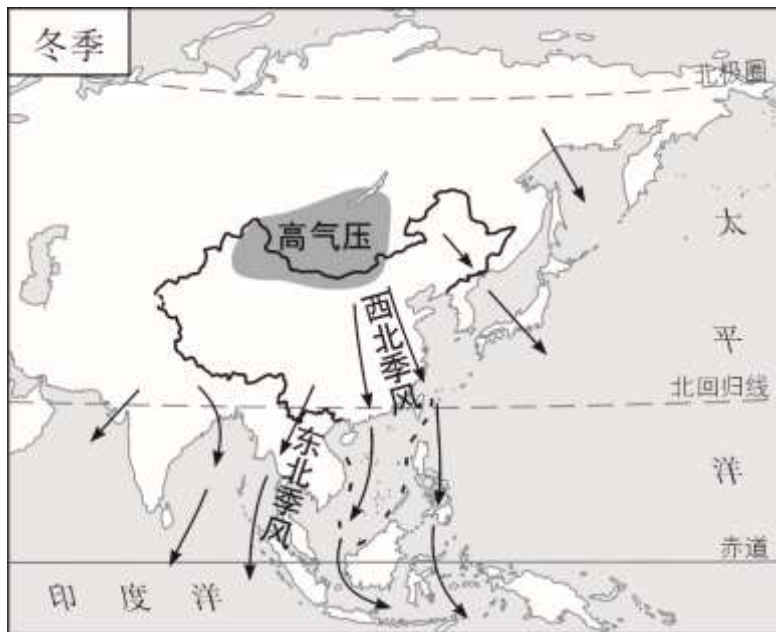
气候类型：热带季风气候；
 气候特征：全年高温，分旱雨两季；





旱季:11-5月

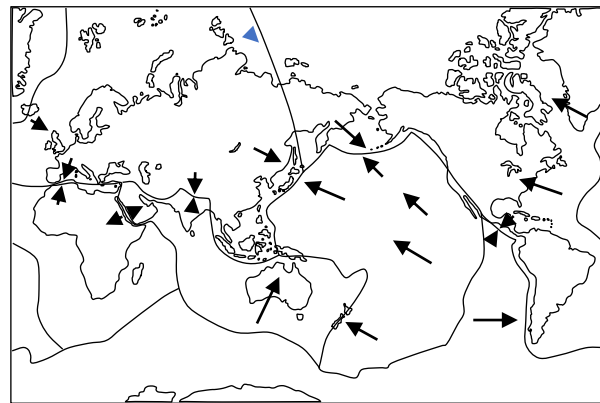
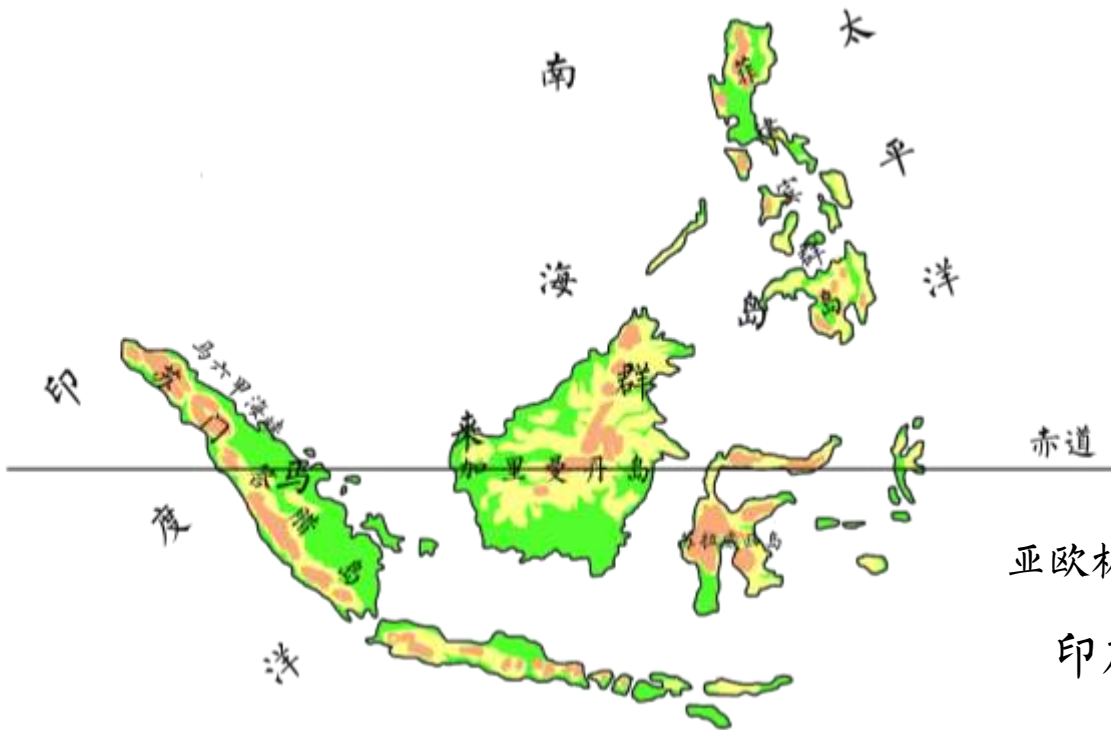
雨季:6-10月





马来群岛

岛屿概况：地势崎岖、山岭众多、平原较少、河流湍急；



火山地震

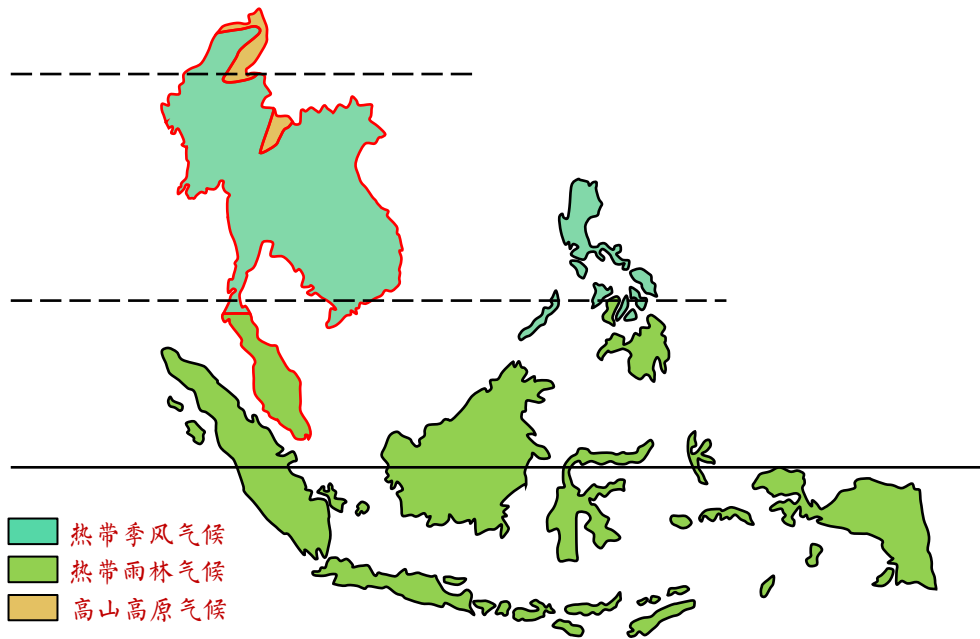
亚欧板块、太平洋板块、印度洋板块的交界处

印度尼西亚：火山之国。



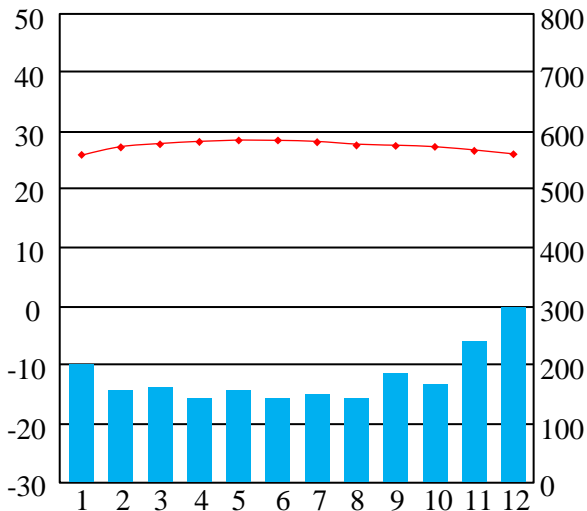


马来群岛



气温 (°C)

降水 (毫米)



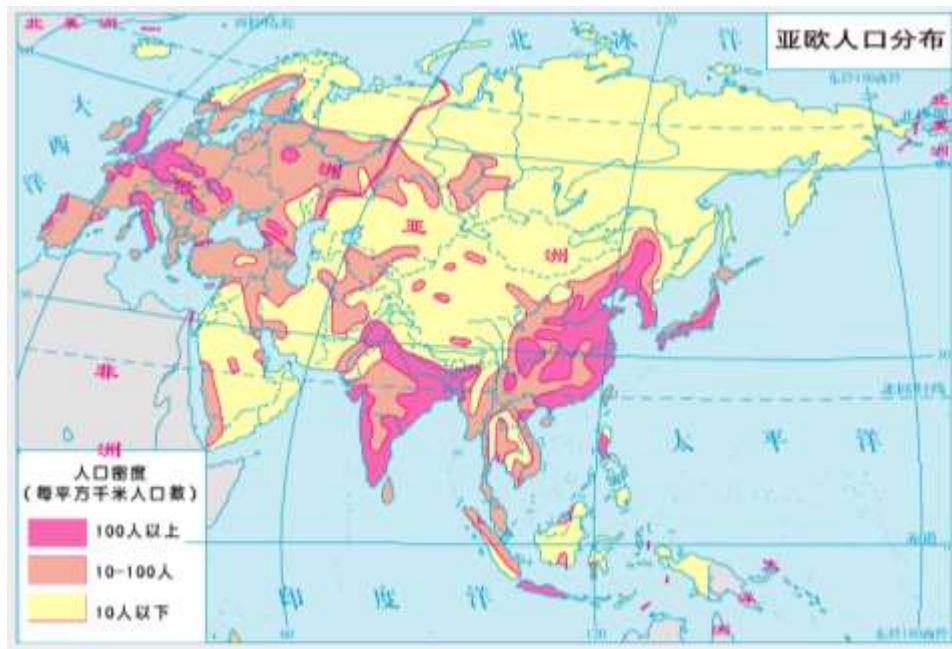
气候类型：热带雨林气候；

气候特征：全年高温多雨；



东南亚人口分布

东南亚人口集中分布地区：大河冲积平原和河口三角洲以及沿海地带



原因分析

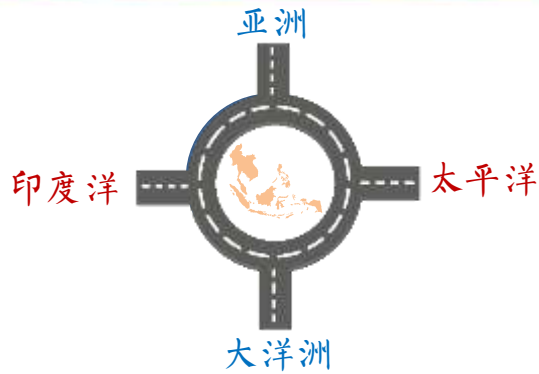
1. 地形平坦
2. 土壤肥沃
3. 水源充足
4. 气候温暖湿润
5. 农业发展历史悠久





地理位置重要性

两洲两洋的十字路口



咽喉：马六甲海峡





富饶的物产

东南亚是世界上热带经济作物的重要产地。是世界上橡胶、油棕、椰子、蕉麻的最大产地。



橡胶



油棕



椰子



蕉麻

世界上最大的橡胶生产国：泰国；

世界上最大的油棕生产国：马来西亚；

世界上最大的椰子生产国：印度尼西亚；

世界上最大的蕉麻生产国：菲律宾；





富饶的物产

三大稻米出口国：泰国、越南、缅甸。



【水稻】



【米饭】



东南亚种植水稻优势条件

自然条件：季风气候、雨热同期，适宜水稻生长

社会条件：①东南亚人口稠密，劳动力充足；②种植水稻历史悠久，喜爱米饭





中国的近邻

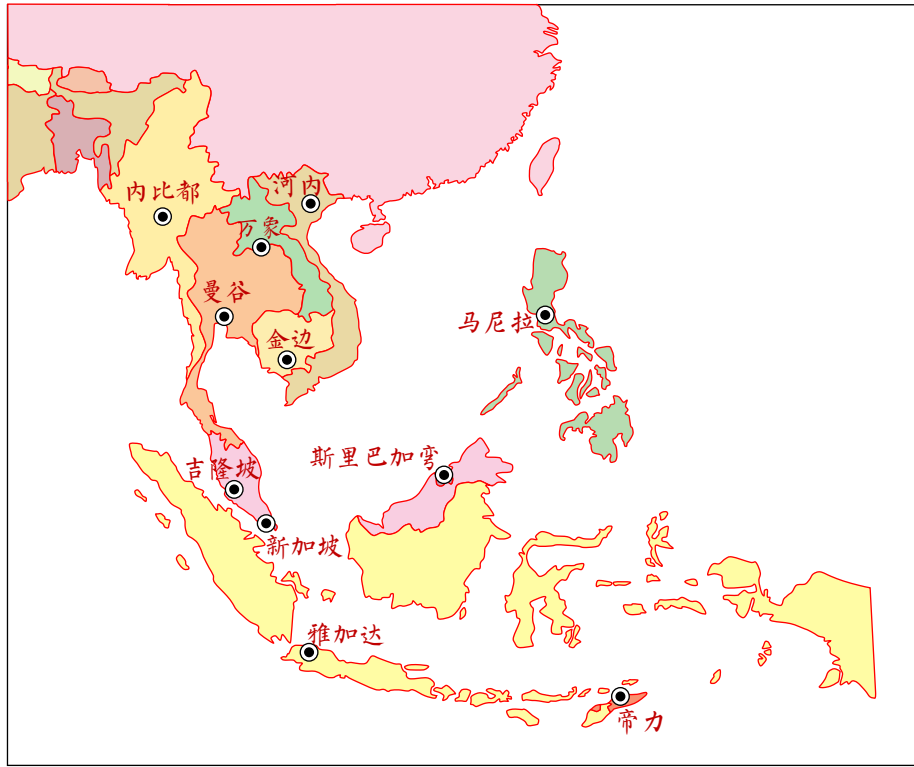


东南亚与中国接壤的三国：缅甸、老挝、越南。





中国的近邻



中南半岛： 緬老越泰柬新
马来群岛： 马印东文菲

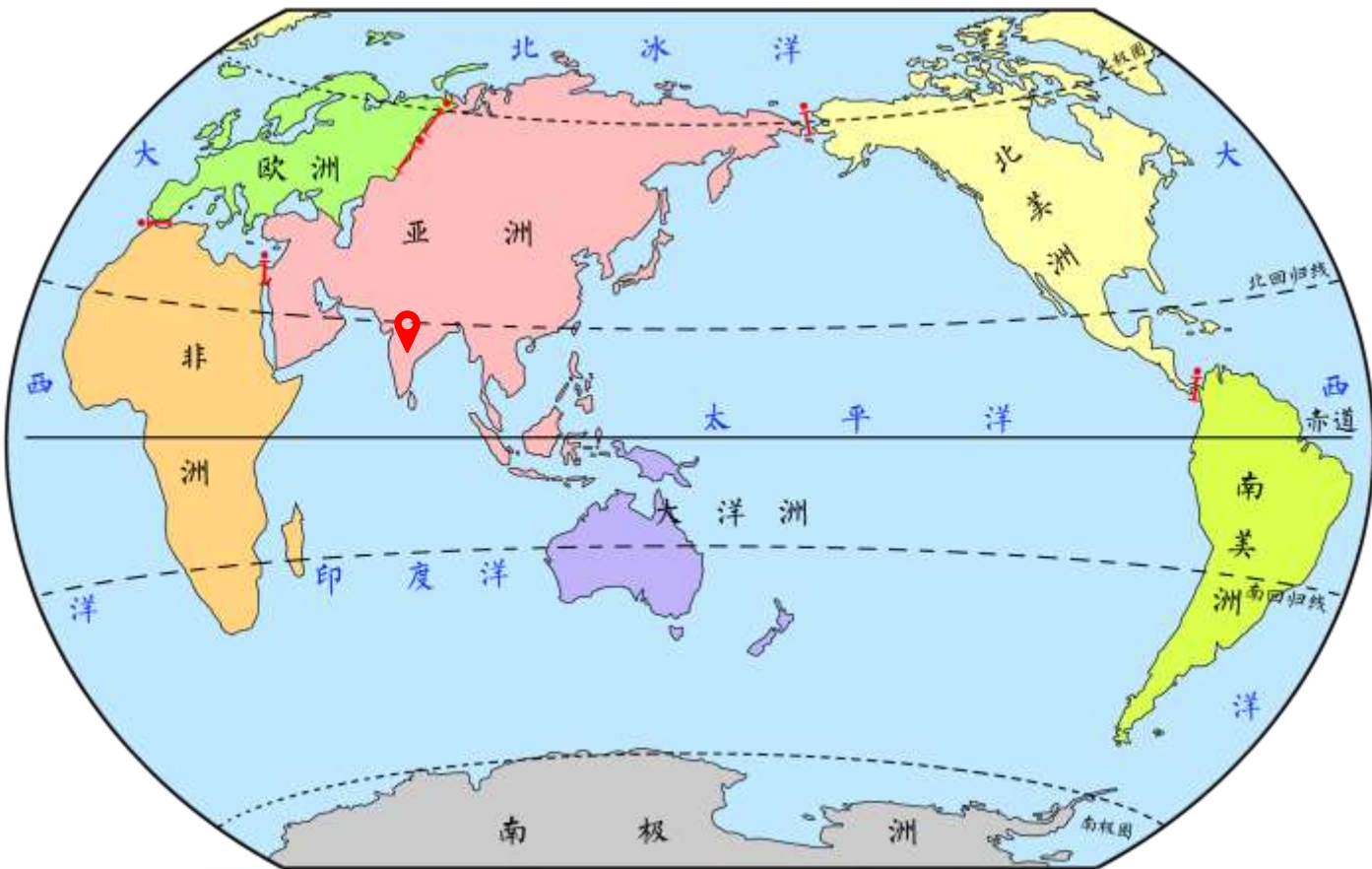
华人和华侨： 东南亚是世界上海外华人最其中的地区。

祖籍多来自： 福建 和 广东。



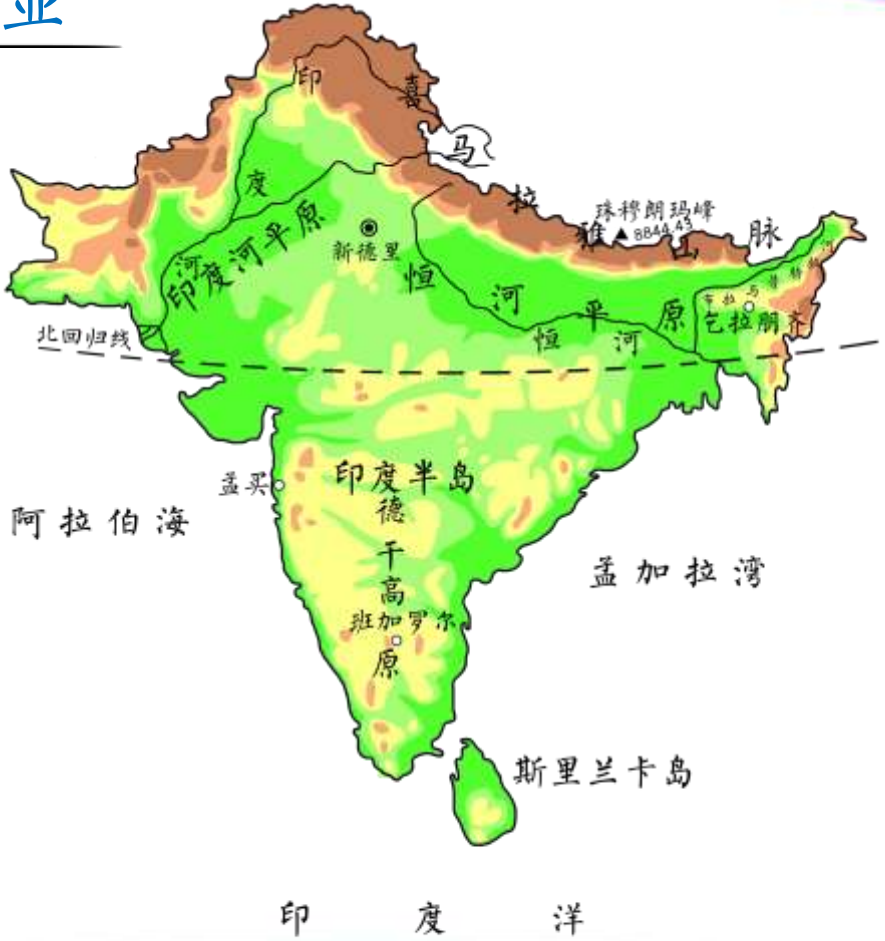


南亚





南亚



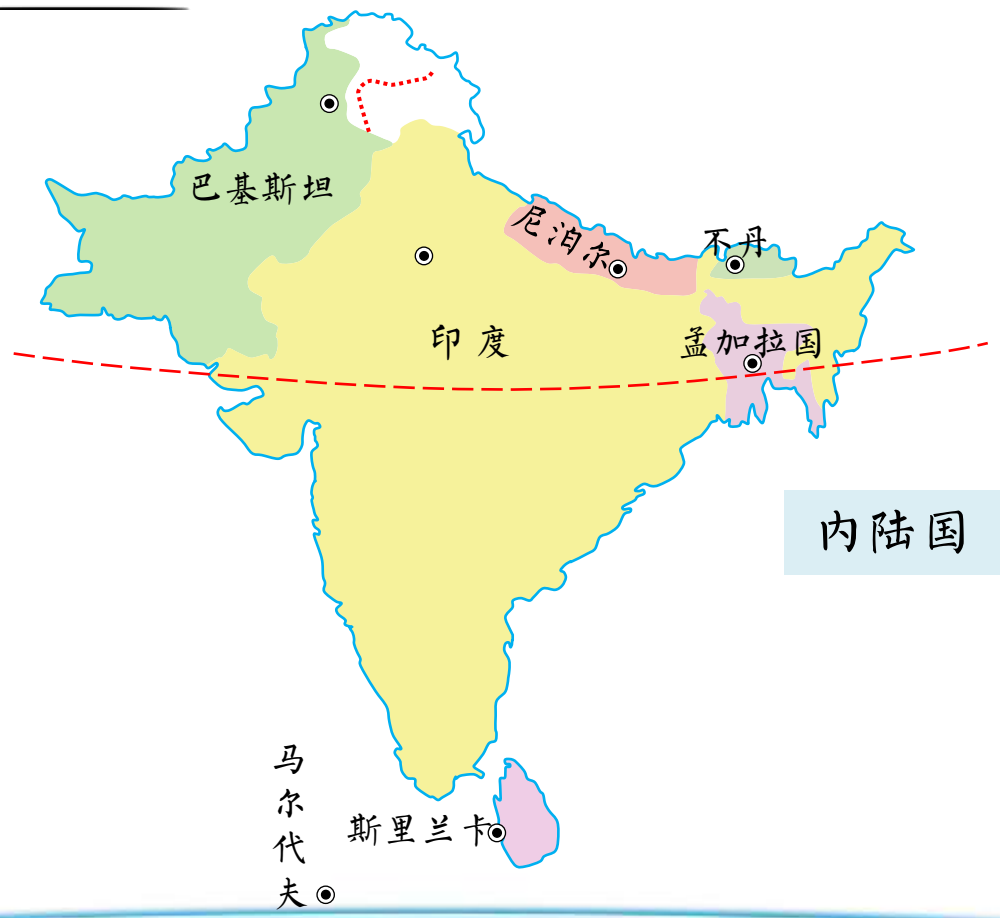
南亚次大陆

印度半岛





南亚



内陆国

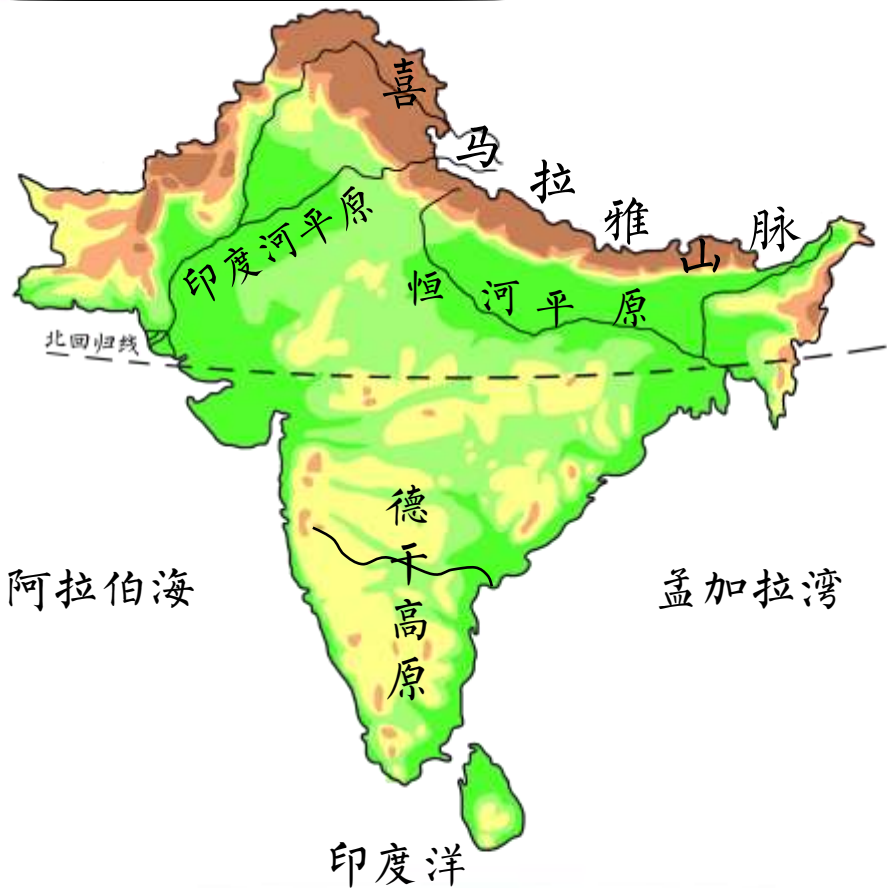
临海国

岛国

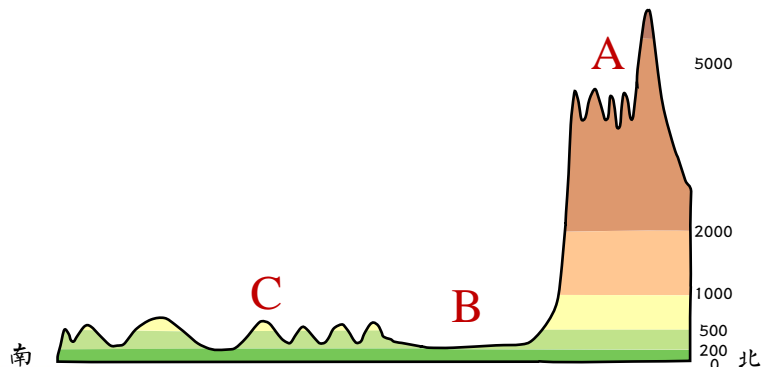




三大地形区



三大地形区	地形类型	地形区
北部	山地	喜马拉雅山
中部	平原	印度河平原
		恒河平原
南部	高原	德干高原

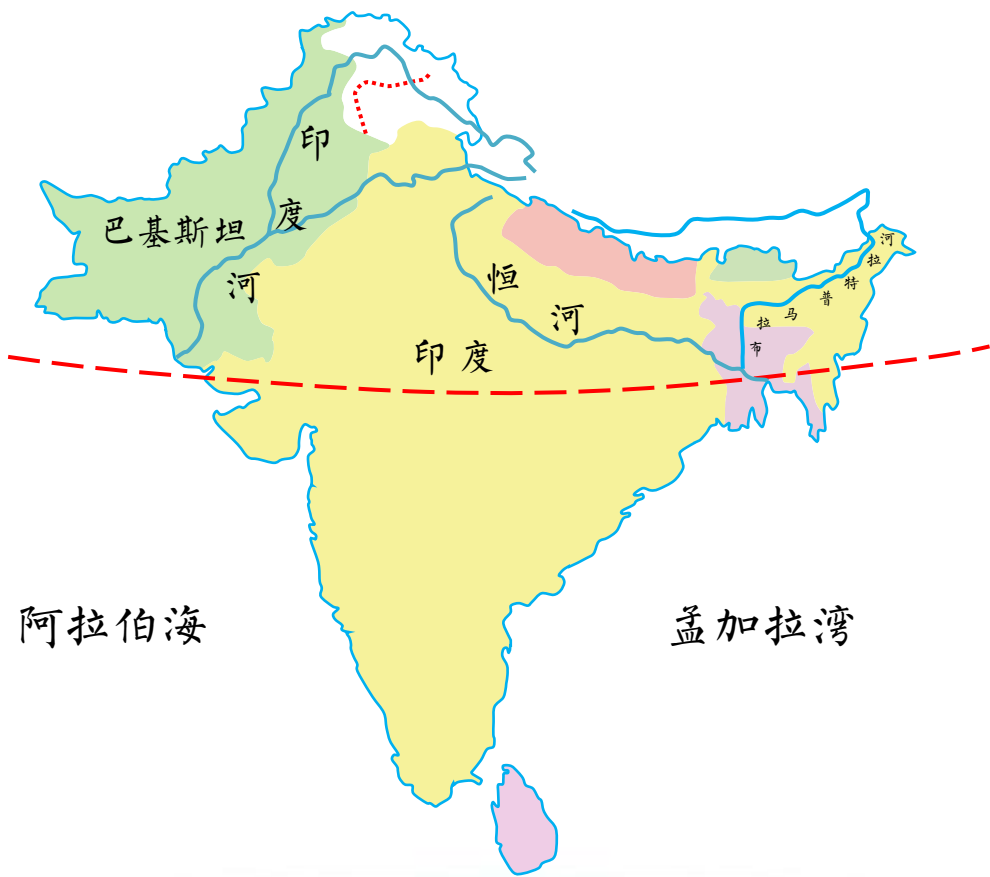


沿78°E线南亚地形剖面图





河流



印度河

发源地	喜马拉雅山北麓
流经地形区	印度河平原
流经主要国家	巴基斯坦
注入海洋	阿拉伯海

恒河

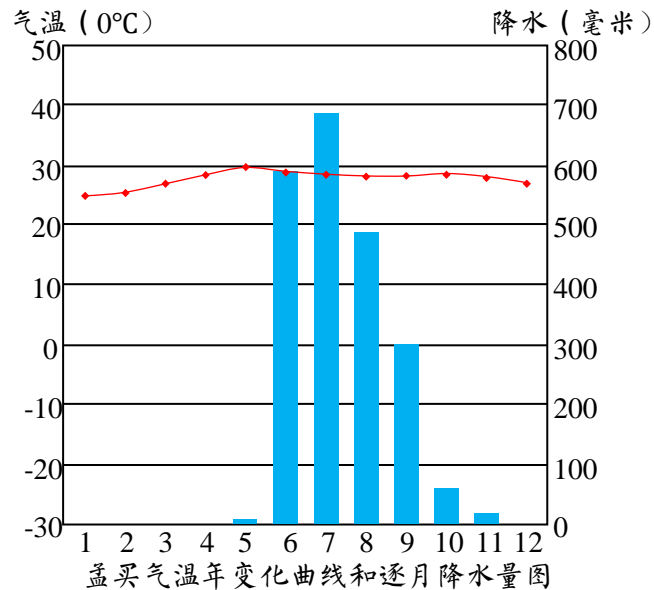
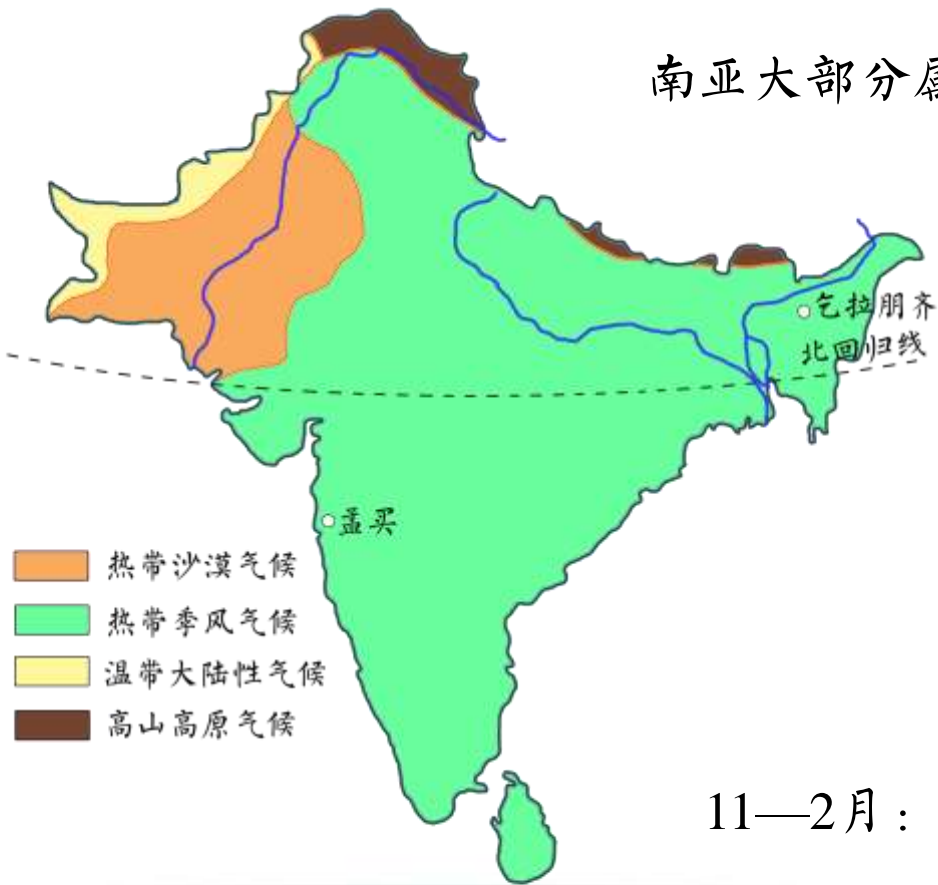
发源地	喜马拉雅山南麓
流经地形区	恒河平原
流经主要国家	印度
注入海洋	孟加拉湾





一年分三季

南亚大部分属于 热带季风 气候。



11—2月：凉季 3—5月：热季 6—10月：雨季



以上内容仅为本文档的试下载部分，为可阅读页数的一半内容。如要下载或阅读全文，请访问：<https://d.book118.com/917062152111006054>