

# 中国的地理发展与区域协调



# 目录

- 中国地理概述
- 中国的区域发展
- 区域协调发展政策
- 区域协调发展的挑战与机遇
- 未来展望

contents

**01**

**中国地理概述**



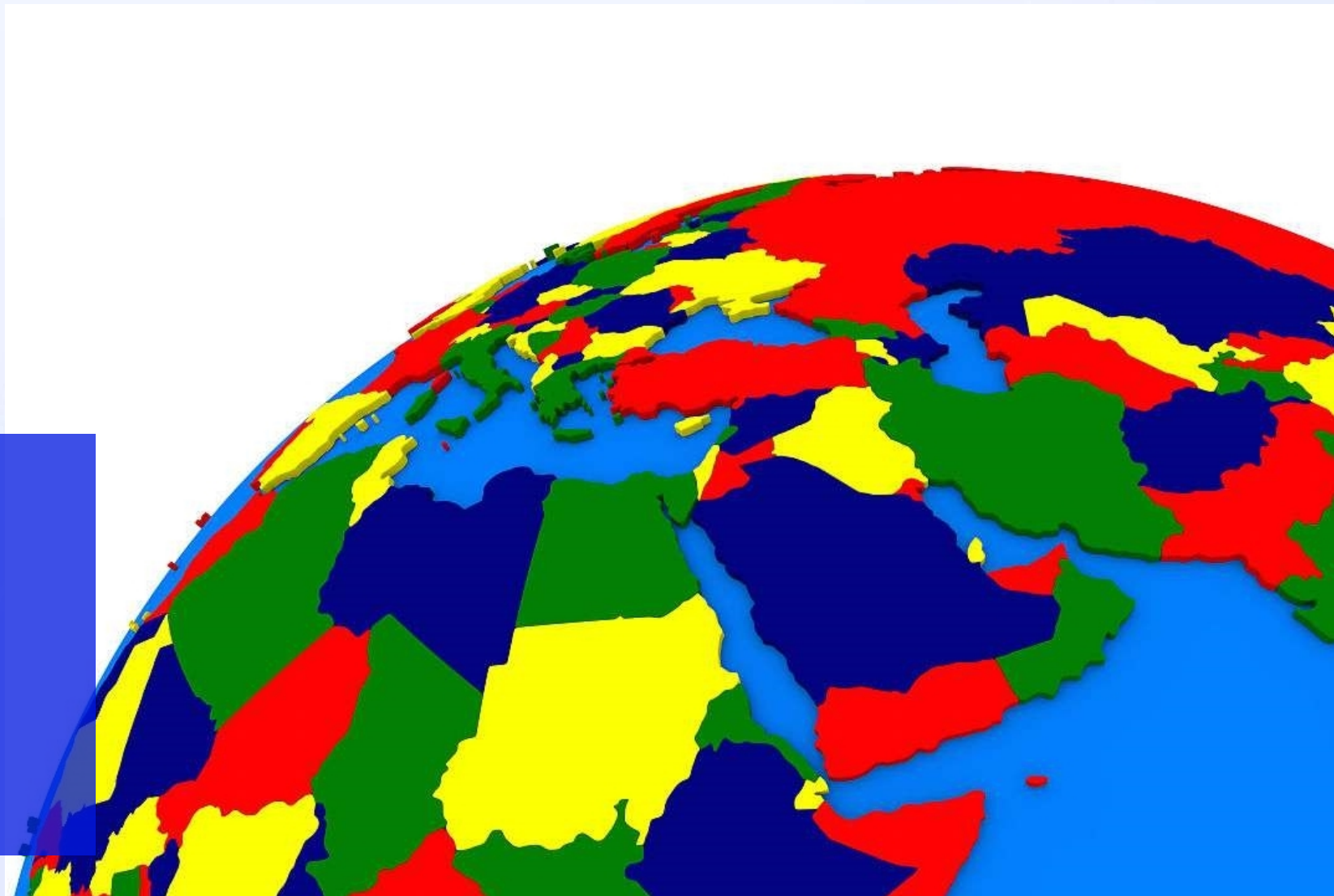
# 地理位置与疆域

## 地理位置

中国位于亚洲东部，太平洋西岸，北接俄罗斯，西部和南部与哈萨克斯坦、吉尔吉斯斯坦、塔吉克斯坦、巴基斯坦、阿富汗、印度等国接壤。

## 疆域

中国陆地面积约960万平方公里，海域面积约473万平方公里，是世界上疆域最广阔的国家之一。



# 地形地貌



## 地形

中国地形复杂多样，包括山地、高原、盆地、平原等多种地形，其中山地和高原占据了大部分国土面积。



## 地貌

中国地貌类型多样，有河流、湖泊、沙漠、戈壁等多种地貌，其中河流地貌是最主要的类型之一。



# 气候条件



## 气候

中国气候类型多样，包括温带、亚热带、热带等多种气候类型，其中温带和亚热带气候是最主要的类型。

## 气象灾害

中国气象灾害频发，包括洪涝、干旱、台风、地震等灾害，其中洪涝和干旱是最常见的灾害类型。

**02**

**中国的区域发展**



## 东部沿海地区



总结词：经济发达，  
人口密集，城市化水  
平高



详细描述



东部沿海地区包括北京、天津、河北、辽宁、上海、江苏、浙江、福建、山东、广东和海南等省市，是中国经济最发达的地区之一。



该地区拥有丰富的自然资源 and 人力资源，以及良好的工业基础和交通条件，是中国对外开放的重要门户。



东部沿海地区城市化水平高，人口密集，城市群和城市带发展迅速，如长三角、珠三角等城市群已成为中国经济发展的引擎。



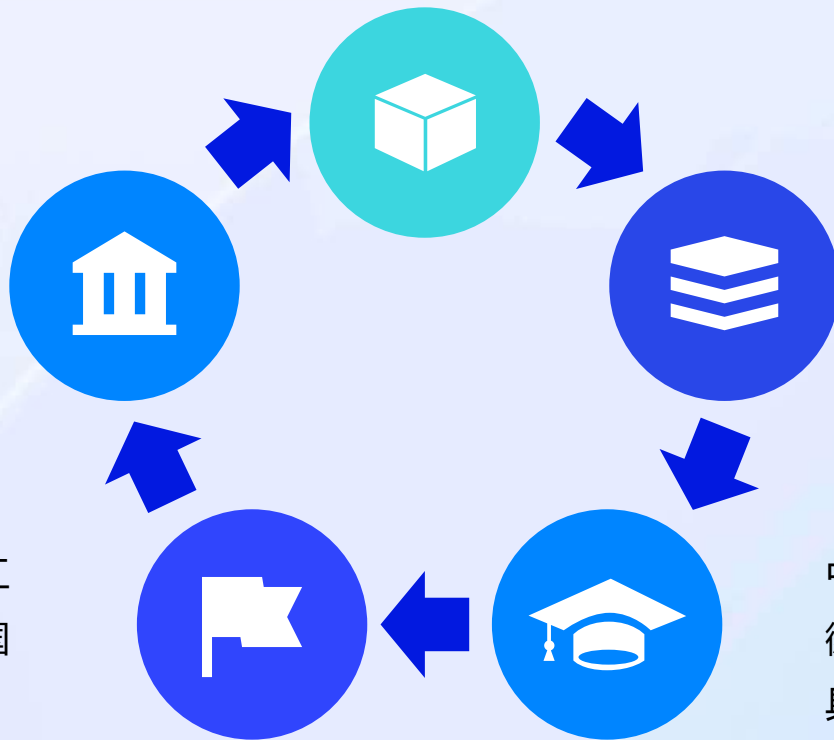


# 中部地区

总结词：资源丰富，工业基础较好，农业重要

中部地区正在加快城市化进程，城市群和城市带逐渐崛起，如中原城市群、武汉城市圈等。

该地区工业基础较好，以重工业和轻工业为主，同时农业也十分重要，是中国粮食和棉花等农产品的重要产区。



详细描述

中部地区包括山西、吉林、黑龙江、安徽、江西、河南、湖北和湖南等省份，具有较为丰富的自然资源和人力资源。




# 西部地区

详细描述



该地区地域辽阔，自然资源丰富，  
但人口相对稀少。



总结词：资源丰富，地广人稀，  
发展潜力大



西部地区包括内蒙古、广西、重  
庆、四川、贵州、云南、西藏、  
陕西、甘肃、青海、宁夏和新疆  
等省份和自治区。



西部地区正在加大开发力度，发  
展特色产业和优势产业，同时加  
强基础设施建设，提高城市化水  
平，发挥其巨大的发展潜力。

# 东北地区

东北地区包括辽宁、吉林和黑龙江三省。

该地区是中国重要的工业和农业基地，以重工业和农业为主导产业。

详细描述

总结词：重工业发达，农业基础雄厚，面临转型挑战



随着中国经济结构的调整和转型，东北地区也面临着一些挑战，需要加快转型升级步伐，推动经济高质量发展。

**03**

**区域协调发展政策**

# 西部大开发

## 总结词

西部大开发是中国政府为了促进西部地区经济和社会发展而实施的一项区域发展战略。

## 详细描述

该政策始于20世纪90年代末，旨在通过加大基础设施建设、发展特色产业、促进科技教育等手段，加快西部地区经济崛起，缩小东西部地区的发展差距。



以上内容仅为本文档的试下载部分，为可阅读页数的一半内容。如要下载或阅读全文，请访问：  
<https://d.book118.com/926241212142011005>