

沾化公路发展现状及 未来趋势分析图示

目 录

- 引言
- 沾化公路发展现状
- 未来趋势分析
- 发展策略与建议
- 结论与展望
- 参考文献

contents

A blue diamond-shaped graphic with rounded corners, containing the white text '01'.

01

引言





背景介绍

沾化区位于山东省东北部，渤海湾南岸，地处黄河三角洲高效生态经济区、山东半岛蓝色经济区和环渤海经济圈、济南都市圈“两区两圈”叠加地带，地理优势明显。

沾化公路作为该地区的重要交通线路，对于区域经济发展和物流运输具有重要作用。

研究目的和意义



01

了解沾化公路的发展现状，包括路线里程、路况质量、交通流量等方面的数据。

02

分析沾化公路的发展趋势，预测未来路线里程、路况质量、交通流量等方面的变化。

03

为政府和企业提供决策支持，促进沾化地区的经济发展和物流运输的优化。



02

沾化公路发展现状



公路建设情况

1

建设历史

沾化区公路建设已有悠久的历史，早在上世纪50年代就开始建设第一条公路，现已形成较为完善的公路网。

2

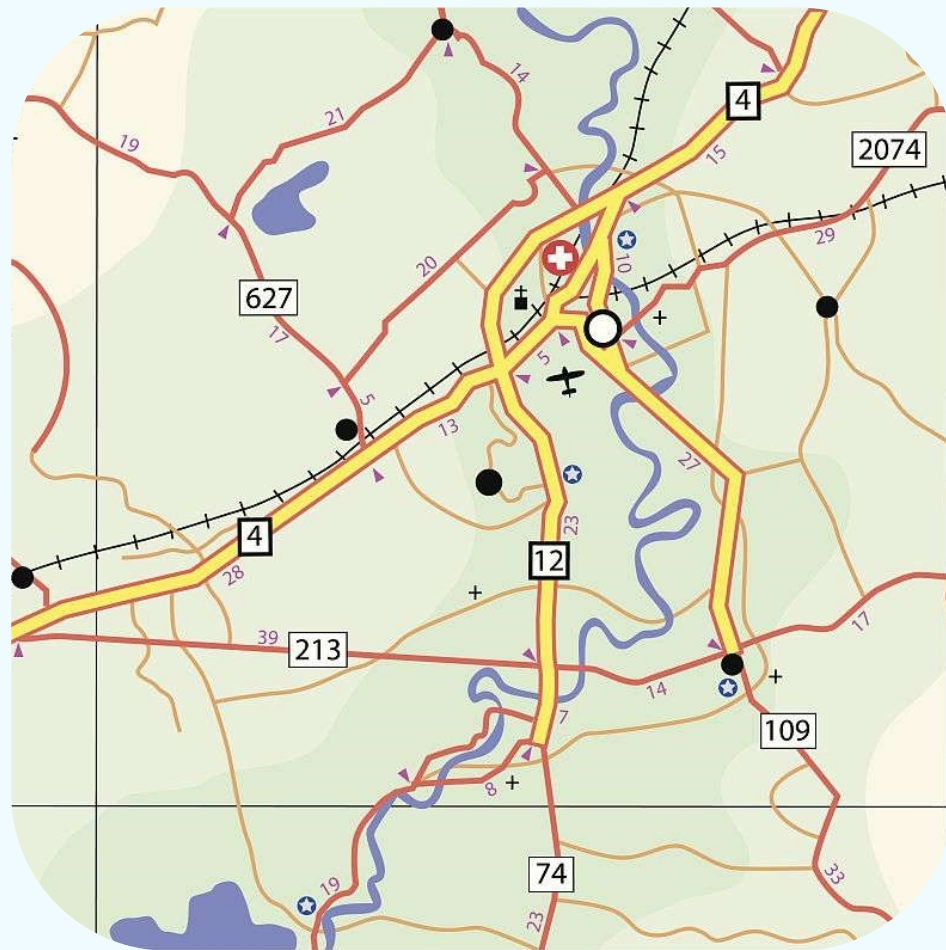
建设规模

沾化区公路建设规模较大，覆盖面广，目前全区已建成公路总里程超过1000公里。

3

建设标准

沾化区公路建设标准较高，主要公路均达到二级以上标准，农村公路也已基本实现硬化。





公路养护情况

养护历史

沾化区公路养护历史悠久，与公路建设同步发展。


养护规模

沾化区公路养护规模较大，对全区所有公路进行定期养护和维修。



养护标准

沾化区公路养护标准较高，确保路面平整、设施完善。



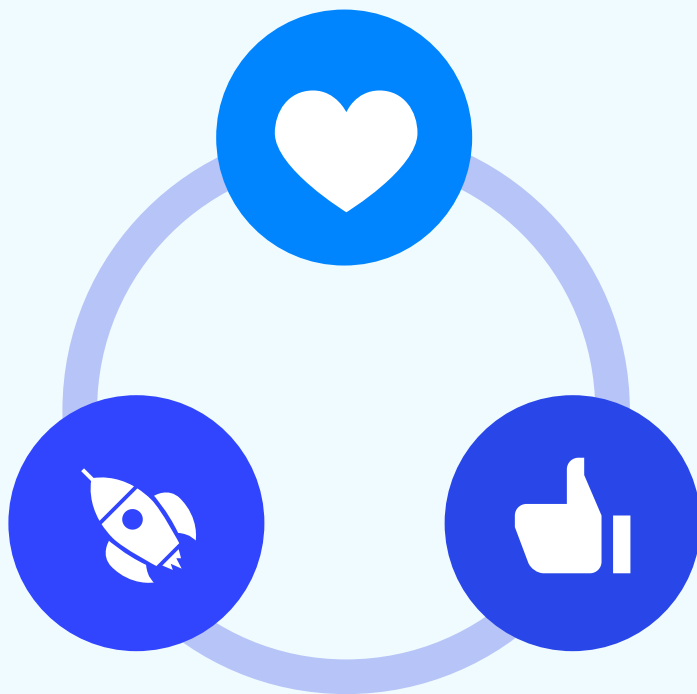
公路通行状况

路网连通性

沾化区路网连通性好，各乡镇和主要村庄都通达公路。

交通流量

沾化区交通流量适中，主要公路交通流量较为均衡。



路况质量

沾化区路况质量良好，主要公路路况质量稳定。



03

未来趋势分析





政策环境对公路发展的影响



政策支持

政府对公路建设的重视和支持程度，如资金投入、政策倾斜等，直接影响公路发展的速度和质量。




法规完善

公路相关法规的完善和调整，如道路安全法规、环保法规等，对公路建设和运营产生重要影响。



政府规划

政府对公路网络的整体规划，包括路网布局、等级划分等，指导了公路发展的方向和重点。



以上内容仅为本文档的试下载部分，为可阅读页数的一半内容。如要下载或阅读全文，请访问：
<https://d.book118.com/998142120060007007>